Общество с ограниченной ответственностью

«ГеоВектор»

450001, Республика Башкортостан, г. Уфа, ул. Комсомольская, д. 19/1
т. 8(347)-292-73-70, 266-05-77, т.8-927-23-60-577 e-mail:geowektor@yandex.ru
ИНН 0277118570 БИК 042282728 КПП 027801001 ОКПО 92820076
ОГРН 1110280058008 ОКВЭД 74.2 р/с 40702810962000002227
ФБ БАШКИРСКИЙ РФ АО "РОССЕЛЬХОЗБАНК" г. УФА к/с 30101810200000000934

ПРОЕКТ ПЛАНИРОВКИ СОВМЕЩЕННЫЙ

С ПРОЕКТОМ МЕЖЕВАНИЯ ТЕРРИТОРИИ ПО ОБЪЕКТУ:

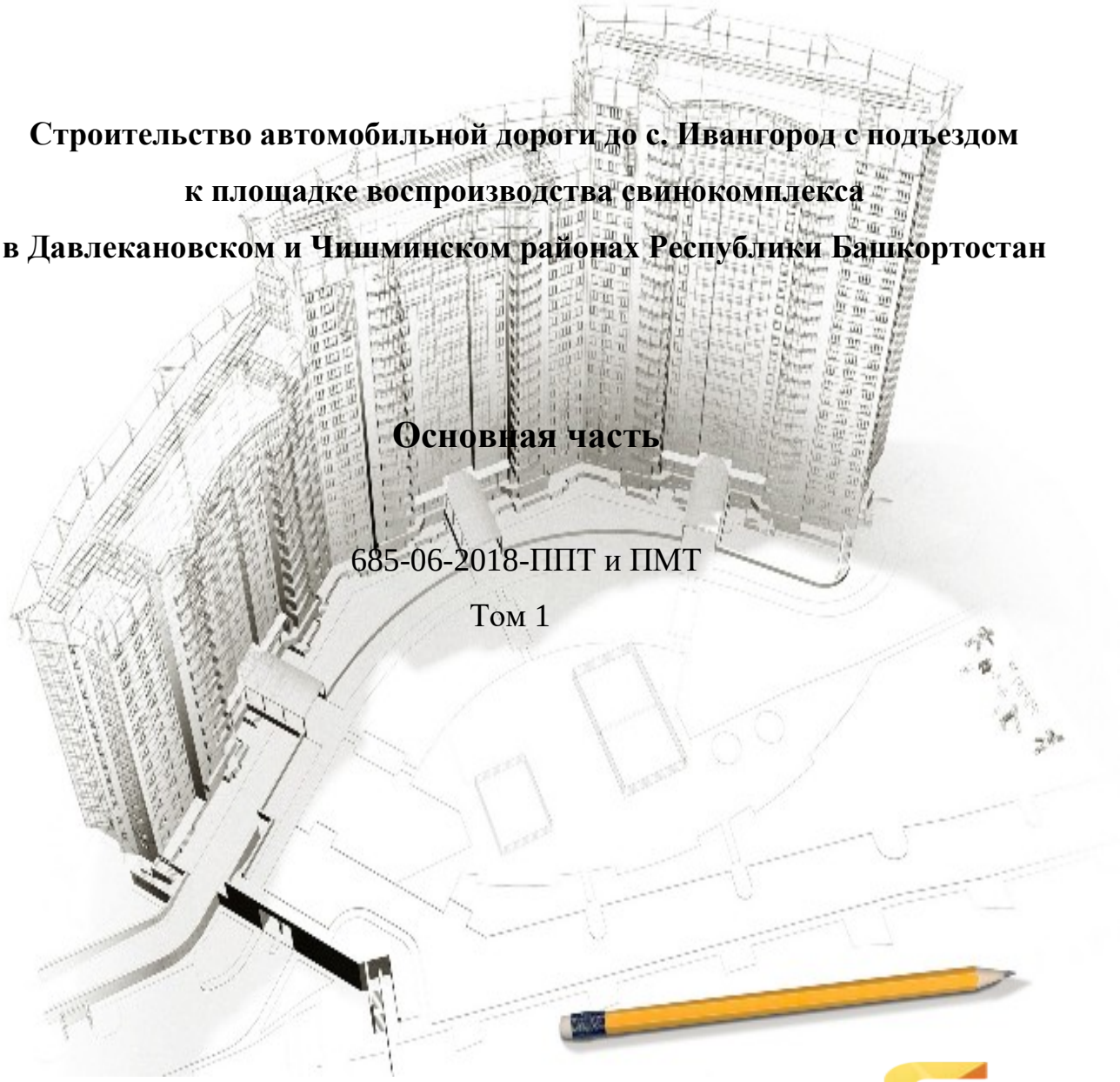

Строительство автомобильной дороги до с. Ивангород с подъездом к площадке воспроизводства свинокомплекса в Давлекановском и Чишминском районах Республики Башкортостан

Основная часть

685-06-2018-ППТ и ПМТ

Том 1

Заказчик: ООО «Башкирская мясная компания»

Уфа, 2018

Общество с ограниченной ответственностью

«ГеоВектор»

450001, Республика Башкортостан, г. Уфа, ул. Комсомольская, д. 19/1
т. 8(347)-292-73-70, 266-05-77, т.8-927-23-60-577 e-mail:geowektor@yandex.ru
ИНН 0277118570 БИК 042282728 КПП 027801001 ОКПО 92820076
ОГРН 1110280058008 ОКВЭД 74.2 р/с 40702810962000002227
ФБ БАШКИРСКИЙ РФ АО "РОССЕЛЬХОЗБАНК" г. УФА к/с 30101810200000000934

ПРОЕКТ ПЛАНИРОВКИ СОВМЕЩЕННЫЙ
С ПРОЕКТОМ МЕЖЕВАНИЯ ТЕРРИТОРИИ ПО ОБЪЕКТУ:

Строительство автомобильной дороги до с. Ивангород с подъездом к площадке воспроизводства свинокомплекса в Давлекановском и Чишминском районах Республики Башкортостан

Основная часть

685-06-2018-ППТ и ПМТ

Том 1

Генеральный директор Р.Р.Мирсаяпов

Начальник отдела
землеустройства и кадастровых работ Э.Р.Сафина

Уфа, 2018

Согласовано

Взам. Инв. №

Подп. и дата

Инв. № подл.

СОСТАВ ПРОЕКТА ПЛАНИРОВКИ СОВМЕЩЕННЫЙ С ПРОЕКТОМ МЕЖЕВАНИЯ ТЕРРИТОРИИ

Обозначение	Наименование	Примечание
685-06-2018 - ППТ и ПМТ	Том 1 Основная часть	
685-06-2018 - ППТ и ПМТ	Том 2 Материалы по обоснованию	
685-06-2018 - ППТ и ПМТ	Том 3 Проект межевания	

Согласовано

Взам. инв. №

Подп. и дата

Инв. № подл.

Изм.	Кол.уч	Лист	№ док	Подп.	Дата
Разраб.		Мингазова			08.06.18
Нач. отд.		Сафина			08.06.18
Н. контр.		Уразимбетова			08.06.18

685-06-2018-ППТ и ПМТ-СП

Проект планировки, совмещенный с проектом межевания территории объекта «Строительство автомобильной дороги до с.Ивангород с подъездом к площадке воспроизводства свинокомплекса в Давлекановском и Чишминском районах Республики Башкортостан»
Основная часть. Состав проекта

Стадия	Лист	Листов
ПД	1	1

ООО «ГеоВектор»

СОДЕРЖАНИЕ

Том 1	Пояснительная записка	Стр.
1	Введение	5
2	Исходные данные и условия для подготовки проекта планировки совмещенного с проектом межевания	8
3	Сведения о линейном объекте и его краткая характеристика	9
3.1	План трассы	10
3.2	Подготовка территории строительства	11
3.1	Сведения о размещении линейных объектов на осваиваемой территории	12
4	Перечень мероприятий, обеспечивающих соблюдение требований по охране труда в процессе эксплуатации	27
5	Сведения о соответствии разработанной документации требованиям законодательства о градостроительной деятельности	32
Текстовые приложения		
Приложение А	Постановление администрации МР Давлекановский район №261 от 22.03.2018г. «О подготовке документации по планировке и межеванию территории линейного объекта «Строительство дороги от с.Ленинский через д.Такмак, д.Ивангород до с.Шестаево с подъездом к свинокомплексу №1 «Смычка» в Давлекановском районе Республики Башкортостан», расположенного на территории Рассветовского и Шестаевского сельсоветов муниципального района Давлекановский район Республики Башкортостан. Постановление №608 от 19.06.2018г. «О внесении изменений в постановление №261 от 22.03.2018г.	33
Приложение Б	Ведомость углов поворота, прямых и круговых кривых по объекту «Строительство автомобильной дороги до с. Ивангород с подъездом к площадке воспроизводства свинокомплекса в Давлекановском и Чишминском районах Республики Башкортостан»	37

Согласовано

Взам. инв. №

Подп. и дата

Инв. № подл.

Изм.	Кол.уч	Лист	№ док	Подп.	Дата
Разраб.		Мингазова			08.06.18
Нач. отд.		Сафина			08.06.18
Н. контр.		Уразимбетова			08.06.18

685-06-2018-ППТ и ПМТ-С

Проект планировки, совмещенный с проектом межевания территории объекта «Строительство автомобильной дороги до с. Ивангород с подъездом к площадке воспроизводства свинокомплекса в Давлекановском и Чишминском районах Республики Башкортостан»
Основная чать. Содержание

Стадия	Лист	Листов
ПД	1	2

ООО «ГеоВектор»

Приложение В	Ведомость пересечений подземных коммуникаций по объекту «Строительство автомобильной дороги до с. Ивангород с подъездом к площадке воспроизводства свинокомплекса в Давлекановском и Чишминском районах Республики Башкортостан»	39
Приложение Г	Ведомость пересечений воздушных сетей по объекту «Строительство автомобильной дороги до с. Ивангород с подъездом к площадке воспроизводства свинокомплекса в Давлекановском и Чишминском районах Республики Башкортостан»	40
Приложение Д	Ведомость пересечений автомобильных дорог по объекту «Строительство автомобильной дороги до с. Ивангород с подъездом к площадке воспроизводства свинокомплекса в Давлекановском и Чишминском районах Республики Башкортостан»	41
Приложение Е	Ведомость пересечений водных преград по объекту «Строительство автомобильной дороги до с. Ивангород с подъездом к площадке воспроизводства свинокомплекса в Давлекановском и Чишминском районах Республики Башкортостан»	42
Приложение Ж	Координаты поворотных точек полосы отвода объекту «Строительство автомобильной дороги до с. Ивангород с подъездом к площадке воспроизводства свинокомплекса в Давлекановском и Чишминском районах Республики Башкортостан»	43
Графические приложения		
685-06-2018-2018-ППТ и ПМТ -001	Чертеж планировки территории М 1:1000	45

Согласовано

Взам. инв. №

Подп. и дата

Инв. № подл.

Изм.	Кол.уч	Лист	№ док	Подп.	Дата
Разраб.		Мингазова			08.06.18
Нач. отд.		Сафина			08.06.18
Н. контр.		Уразимбетова			08.06.18

685-06-2018-ППТ и ПМТ-С

Проект планировки, совмещенный с проектом межевания территории объекта «Строительство автомобильной дороги до с. Ивангород с подъездом к площадке воспроизводства свинокомплекса в Давлекановском и Чишминском районах Республики Башкортостан»
Основная часть. Содержание

Стадия	Лист	Листов
ПД	2	2

ООО «ГеоВектор»

Пояснительная записка

1 Введение

Проект планировки, совмещенный с проектом межевания территории объекта «Строительство автомобильной дороги до с. Ивангород с подъездом к площадке воспроизводства свинокомплекса в Давлекановском и Чишминском районах Республики Башкортостан», разработан ООО «ГеоВектор» в 2018 году на основании договора на проектно-изыскательские работы, постановления администрации МР Давлекановский район РБ №608 от 19.06.2018г. «О подготовке документации по планировке и межеванию территории линейного объекта» в границах муниципального района Давлекановский район Республики Башкортостан».

Заказчик – ООО «Башкирская мясная компания».

Проект планировки территории является базовым градостроительным документом.

Проект планировки, совмещенный с проектом межевания является одним из видов документации по планировке территории.

Подготовка проекта планировки совмещенного с проектом межевания территории осуществляется в целях:

- устойчивого развития территории;

- выделения элементов планировочной структуры (кварталов, микрорайонов, иных элементов);

- определения красных линий и линий регулирования застройки;

- установление границ земельных участков, на которых расположены объекты капитального строительства;

- установление границ земельных участков, предназначенных для строительства и размещения линейных объектов;

- установление границ земельных участков, предназначенных для строительства новых объектов капитального строительства;

- установление параметров планируемого развития элементов планировочной структуры.

Подготовка проекта планировки, совмещенного с проектом межевания, предусмотренного Градостроительным кодексом РФ, осуществляется в отношении застроенных или подлежащих застройке территорий.

Основная цель проекта заключается в том, чтобы закрепить планировочные границы структурных градостроительных компонентов, разработать архитектурно-планировочное и объемно-пространственное решение застройки, а также сформировать систему инженерного оборудования и подготовки территории, ее транспортного обслуживания, благоустройства и озеленения.

Данным проектом планировки, совмещенного с проектом межевания решаются вопросы:

- установление границ вновь образуемых земельных участков;

- обеспечения объектов инженерными коммуникациями;

- определение и организация зон с особыми условиями использования территории.

Проект разработан в соответствии с требованиями:

- Градостроительного кодекса РФ;

- Земельного кодекса РФ;

- Водного кодекса РФ;

-Лесного кодекса РФ;

- Федеральным законом №123-ФЗ от 22.07.2008г «Технический регламент о требованиях пожарной безопасности»;

- «Постановления правительства Российской Федерации от 2.09.2009 №717 «О нормах отвода земель для размещения автомобильных дорог и (или) объектов дорожного сервиса»;

- СанПиН 2.2.1/2.1.1. 1200 -03 «Санитарно-защитные зоны и санитарная классификация предприятий, сооружений и иных объектов».

Проект состоит из основной части, которая подлежит утверждению, и материалов по ее обоснованию.

1. Основная (утверждаемая) часть проекта планировки территории включает в себя материалы в графической форме и положения о размещении линейного объекта.

Материалы утверждаемой части проекта в графической форме содержатся в чертеже, на котором отображаются красные линии, границы зон планируемого размещения объектов капитального строительства.

Материалы утверждаемой части проекта в текстовой форме содержат следующие разделы:

- исходно-разрешительная документация;
- сведения о линейном объекте и его краткая характеристика;
- сведения о размещении линейного объекта на осваиваемой территории;
- принципиальные мероприятия, необходимые для освоения территории, с указанием сроков по их реализации.

2. Материалы по обоснованию проекта включают в себя материалы в графической форме и пояснительную записку.

Материалы по обоснованию проекта в графической форме содержат:

- схему расположения элемента планировочной структуры;
- схему использования территории в период подготовки проекта планировки территории;
- схему движения транспорта;
- схему границ зон с особыми условиями использования территории;

Пояснительная записка проекта содержит следующие разделы:

а) исходно-разрешительная документация;

б) обоснование положений по размещению линейного объекта с подразделами;

Подразделы:

- обоснование параметров линейного объекта, планируемого к размещению;

- обоснование размещения линейного объекта на планируемой территории;

- обоснование размещения объекта с учетом особых условий использования территорий и мероприятий по сохранению объектов культурного наследия;

- проведение мероприятий по пожарной безопасности;

в) материалы обоснований к проекту межевания.

Графические материалы разработаны на топографической основе М 1:1000, в местной системе координат МСК-02 и Балтийской системе высот.

2 Исходные данные и условия для подготовки проекта планировки, совмещенного с проектом межевания

Проект планировки, совмещенный с проектом межевания территории объекта «Строительство автомобильной дороги до с. Ивангород с подъездом к площадке воспроизводства свинокомплекса в Давлекановском и Чишминском районах Республики Башкортостан» разработан на основании:

1. Схемы территориального планирования муниципального района Давлекановский район, утвержденной Решением Совета МР Давлекановский район №151/9 от 03.06.2013г.

2. Схемы территориального планирования муниципального района Чишминский район, утвержденной Решением Совета МР Чишминский район от 10.04.2014 г. № 28.

3. Договора на выполнение проектно-изыскательских работ по объекту «Строительство автомобильной дороги до с. Ивангород с подъездом к площадке воспроизводства свинокомплекса в Давлекановском и Чишминском районах Республики Башкортостан».

4. Постановления администрации МР Давлекановский район РБ №261 от 22.03.2018г. «О подготовке документации по планировке и межевании территории

линейного объекта» в границах муниципального района Давлекановский и Чишминский районы Республики Башкортостан».

5. Топографической съемки территории под реконструкцию объекта «Строительство автомобильной дороги до с. Ивангород с подъездом к площадке воспроизводства свинокомплекса в Давлекановском и Чишминском районах Республики Башкортостан».

3 Сведения о линейном объекте и его краткая характеристика

Трасса по объекту: «Строительство автомобильной дороги до с. Ивангород с подъездом к площадке воспроизводства свинокомплекса в Давлекановском и Чишминском районах Республики Башкортостан» в северо-восточном направлении обходит поселок Ивангород Давлекановского района, см. черт. картограмма топографо-геодезической изученности 617А.2017-ИГДИ.ГП листы 103-157.

Трасса пересекает подземные коммуникации, полевые дороги, ручей.

Протяженность трассы составляет 16160 м.

Разница абсолютных отметок от 85,81 до 90,39 метров. Рельеф по трассе изменчивый, с общим повышением к концу трассы. Среднее значение уклонов составляет около 1-2°.

Угодья представлены в основном травяной растительностью.

В ведомственном отношении трасса проходит по землям СП Шестаевский, Рассветовский сельсоветы МР Давлекановский район, СП Шингак-кульский сельсовет Чишминского района.

Ведомость углов поворота, прямых и круговых кривых по проектируемой трассе см. текст. приложение Б.

Проектируемая трасса выкидной линии имеет пересечения с коммуникациями сведения о которых приведены в ведомостях пересечения Приложения В, Г, Д, Е.

На основании технического задания, проектируемые дороги относится к IV категории.

В соответствии с установленной категорией автомобильных дорог по СП 34.13330.2012 «Автомобильные дороги» приняты технические показатели, представленные в таблице 3.1.

Таблица 3.1 – Технические показатели автомобильных дорог

Наименование	Ед. изм.	Показатели	
		Строительство автомобильной дороги до с.Ивангород	Строительство автомобильной дороги к площадке воспроизводства свинокомплекса
Расчетная скорость	км/ч	80	
Число полос движения		2	
Ширина земляного полотна	м	10	
Ширина проезжей части	м	6,0	
Ширина укрепленной полосы обочины	м	0,5	
Ширина обочин, м	м	2,0	
Тип дорожной одежды и вид покрытия		Облегченный, асфальтобетон	
Расчетные нагрузки на искусственные сооружения	кН	А-14; Н-14	

При разработке проекта использованы действующие нормы и правила, постановления и типовые проекты сооружений на автомобильных дорогах.

3.1 План трассы

<u>Строительство автомобильной дороги до с.Ивангород</u>

Начало трассы ПК0+00 расположено на съезде с автодороги межмуниципального значения Буздяк-Давлеканово на участке км 41+850 (слева). Общее направление трассы – северо-восточное.

Трасса на всем протяжении проложена по полевой дороге, в одном коридоре с существующими ВЛ 10 кВ и подземным газопроводом.

По трассе принято 7 углов поворота с радиусами: ВУ1 R-30000м, ВУ2

R-30000м, ВУ3 R-6000м, ВУ4 R-300м, ВУ5 R-30000м, ВУ6 R-30000м, ВУ7 R-10000м. Предусмотрено 2 примыкания, 1 водопропускная труба.

Конец трассы ПК89+95,5 принят перед въездом в с. Ивангород с западной стороны.

<u>Строительство автомобильной дороги к площадке воспроизводства свинокомплекса</u>

Начало трассы ПК0+00 расположено перед въездом в с. Ивангород с западной стороны, соответствует ПК89+95,5 предыдущего участка.

Общее направление трассы – северо-восточное.

Трасса проложена в обход с. Ивангород с южной стороны на удалении от жилых домов. С ПК55 трасса проложена по существующей полевой дороге справа от лесополосы.

По трассе принято 5 углов поворота с радиусами: ВУ1 R-300м, ВУ2 без радиуса, ВУ3 R-2500м, ВУ4 R-2500м, ВУ5 R-300м. Предусмотрено 1 примыкание и 1 пересечение, 6 водопропускных труб.

На пересечении с р. Средний Удряк предусмотрено мостовое сооружение.

Конец трассы ПК71+64,4 принят на существующей дороге с асфальтобетонным покрытием вблизи свинокомплекса.

Трассы проложены из условия оптимального, удобного и бесперебойного обеспечения транспортной связью и с учетом интересов землепользователей.

При проектировании планов согласно СП 34.13330.2012 «Автомобильные дороги» отступлений нет.

3.2 Подготовка территории строительства

В подготовительный период предусмотрены следующие виды работ по трассе дороги:

- дополнительный отвод земель в постоянное и временное пользование;
- рубка деревьев и кустарника;
- снятие растительного грунта;
- строительство временных объездных дорог;
- разборка элементов обустройства существующей дороги (дорожных знаков, металлического барьерного ограждения, сигнальных столбиков);
- разборка существующей дорожной одежды в пределах границы работ;

- разборка существующих искусственных сооружений.

Отсыпка земляного полотна объездных дорог и временных съездов предусмотрена из грунта, разрабатываемого при устройстве дорожной одежды и кюветов.

Проектной документацией для предохранения от размывов атмосферными осадками предусмотрено укрепление откосов земляного полотна и обочин объездных дорог щебнем и засевом трав, а также устройство прикромочных лотков и водосбросов по откосу насыпи для отвода поверхностных вод в соответствии с требованиями СНиП 2.05.02-85*.

Для пропуска воды через тело насыпи объездных дорог проектной документацией предусмотрено строительство временных металлических водопропускных труб. Для назначения отверстия и диаметра водопропускных труб на временных объездных дорогах за расчетный расход принят расход весеннего половодья десятилетней вероятности превышения.

3.3 Сведения о размещении линейных объектов на осваиваемой территории

Трасса изысканий проходит в Давлекановском районе Республики Башкортостан. Давлекановский район расположен в центральной части Предуральской степной зоны. Территория района расположена в пределах Прибельской увалисто-волнистой равнины. Район находится в краевой зоне Татарского свода и юго-восточной ч. Благовещенской впадины.

Гидрографическую сеть образуют р. Дёма, р. Большой Удряк с притоками Малого и Среднего Удряк; р. Уршак с притоками Такелга, Карамала; оз.Асылыкуль.

Ландшафт степной. Преобладают типичные, типичные остаточно-карбонатные, выщелоченные черноземы и дерново-карбонатные почвы. В долинах р. Дёма и р. Уршак — аллювиальные почвы. Пахотные площади подвержены смыву и выдуванию ветром.

В районе находится еще один памятник природы – гора Балкантау (в 12 км от г. Давлеканово), а также гора Ярыштау.

Растительный покров представлен широколиственными смешанными лесами из липы, клена, дуба, березы, осины.

Проезд до участка работ возможен по асфальтированным дорогам Чишмы – Давлеканово через Шингак-Куль на хутор Дальний и Давлеканово – Буздяк через съезд на грунтовую дорогу в районе п. Ленинский.

Климат данного района умеренно континентальный, что в значительной степени объясняется его географическим положением, а также специфическими условиями воздушной циркуляции и рельефом местности. Территория находится в восточной части Русской равнины, вблизи её перехода в Южное Приуралье.

Среднегодовая температура воздуха +2,8 °С, среднемесячная температура воздуха наиболее холодного месяца (января) -14,4 °С, а самого жаркого – июля – +19,3 °С. Абсолютный минимум – -48 °С, а абсолютный максимум +40°С. Температура наиболее холодной пятидневки 92% обеспеченности составляет -35 °С, 98% обеспеченности – -37 °С. Продолжительность периода со средней суточной температурой воздуха ниже 0°С составляет 161 день, средняя продолжительность безморозного периода в воздухе составляет 117 дней. Осадков в районе выпадает достаточно, особенно в теплый период с апреля по октябрь 343 мм, за холодный период с ноября по март выпадает 131 мм, годовая сумма осадков 474 мм. Максимальная высота снежного покрова 73 см. Преобладающее направление ветра в течение года и за период декабрь - февраль – южное и юго- западное, за июнь - август – северное. Средняя годовая скорость ветра 3,2 м/с. Барометрическое давление за теплый период составляет 1003,4 гПа.

Геолого-литологический разрез для участка, следующий (сверху - вниз):

Четвертичная система (Q)

Аллювиально-делювиальные отложения (adQ)

1) ИГЭ 4 – Песок (adQ) мелкий, от влажного до водонасыщенного, коричневого цвета. Вскрытая мощность слоя 10,0м.

Таблица 3.2 – Сводный инженерно-геологический разрез

Возраст	№ ИГЭ	Описание грунтов	Мощность (м)	
			От	до
adQ	4	Песок мелкий, от влажного до водонасыщенного, коричневого цвета	10,0	10,0

Исходя из геолого-литологического строения и физико-механических свойств грунтов на исследуемой территории, выделено три инженерно-геологических элемента (ИГЭ):

ИГЭ – 1 – глина полутвердая

ИГЭ – 2 – глина тугопластичная

ИГЭ – 3 – глина мягкопластичная

В границах МР Давлекановский район для реконструкции «Строительство автомобильной дороги до с. Ивангород с подъездом к площадке воспроизводства свинокомплекса в Давлекановском и Чишминском районах Республики Башкортостан» формируемые земельные участки (ЗУ) находятся в границах кадастровых кварталов 02:20:170902; 02:20:171004; 02:20:170801; 02:20:170902; 02:20:170901; 02:20:000000; 02:20:050601; 02:20:050401; 02:20:050502, 02:52:160102, 02:52:160104, 02:52:160103.

Проектом предлагается сформировать 216 земельных участков:

- 02:20:000000:219:ЗУ1 площадью 350 кв.м;
- 02:20:000000:219:ЗУ2 площадью 684 кв.м;
- 02:20:170902:ЗУ1 площадью 16083 кв.м;
- 02:20:170902:ЗУ2 площадью 15 кв.м;
- 02:20:000000:265:чзу1 площадью 20346 кв.м;
- 02:20:000000:265:ЗУ2 площадью 1847 кв.м;
- 02:20:000000:85:ЗУ1 площадью 581 кв.м;
- 02:20:000000:85:чзу1 площадью 579 кв.м;
- 02:20:000000:85:ЗУ2 площадью 14 кв.м;

- 02:20:000000:265:чзу2 площадью 3754 кв.м;
- 02:20:000000:265:ЗУ3 площадью 5517 кв.м;
- 02:20:171004:ЗУ2 площадью 97 кв.м;
- 02:20:171003:ЗУ1площадью 292 кв.м;
- 02:20:000000:265:чзу3 площадью 14069 кв.м;
- 02:20:000000:265:ЗУ4 площадью 18809 кв.м;
- 02:20:000000:265:чзу4 площадью 32 кв.м;
- 02:20:000000:265:ЗУ5 площадью 21 кв.м;
- 02:20:000000:265:чзу5 площадью 268 кв.м;
- 02:20:170902:ЗУ4 площадью 82 кв.м;
- 02:20:170901:ЗУ1 площадью 1 кв.м;
- 02:20:000000:265:чзу6 площадью 16 кв.м;
- 02:20:000000:265:ЗУ7 площадью 10485 кв.м;
- 02:20:170901:ЗУ2:ЗУ5 площадью 1846 кв.м;
- 02:20:171003:ЗУ2:ЗУ2 площадью 11 кв.м;
- 02:20:000000:1246:ЗУ1 площадью 5 кв.м;
- 02:20:171001:ЗУ1 площадью 19612 кв.м;
- 02:20:000000:1246:чзу1 площадью 7704 кв.м;
- 02:20:000000:1246:ЗУ2 площадью 12728 кв.м;
- 02:20:170901:ЗУ3 площадью 25 кв.м;
- 02:20:000000:272:ЗУ1 площадью 10491 кв.м;
- 02:20:171003:ЗУ3 площадью 172 кв.м;
- 02:20:000000:234:ЗУ1 площадью 29 кв.м;
- 02:20:000000:272:чзу1 площадью 4228 кв.м;
- 02:20:171001:ЗУ2 площадью 415 кв.м;
- 02:20:000000:265:ЗУ8 площадью 7936 кв.м;
- 02:20:000000:234:ЗУ2 площадью 380 кв.м;
- 02:20:000000:234:чзу1 площадью 202 кв.м;
- 02:20:171001:ЗУ2 площадью 985 кв.м;

- 02:20:000000:272:чзу2 площадью 3516 кв.м;
- 02:20:050301:ЗУ1 площадью 70 кв.м;
- 02:20:050301:ЗУ2 площадью 56 кв.м;
- 02:20:050601:ЗУ1 площадью 373 кв.м;
- 02:20:000000:272:чзу3 площадью 134 кв.м;
- 02:20:000000:272:ЗУ2 площадью 206 кв.м;
- 02:20:000000:272:чзу4 площадью 119 кв.м;
- 02:20:050601:ЗУ1 площадью 9 кв.м;
- 02:20:000000:21:чзу1 площадью 539 кв.м;
- 02:20:000000:21:ЗУ1 площадью 263 кв.м;
- 02:20:000000:218:ЗУ1 площадью 321 кв.м;
- 02:20:000000:218:ЗУ2 площадью 165 кв.м;
- 02:20:000000:160:ЗУ1 площадью 7240 кв.м;
- 02:20:000000:160:ЗУ2 площадью 19284 кв.м;
- 02:20:000000:160:чзу1 площадью 10297 кв.м;
- 02:20:000000:218:чзу1 площадью 1603 кв.м;
- 02:20:050601:ЗУ2 площадью 626 кв.м;
- 02:20:000000:218:чзу2 площадью 545 кв.м;
- 02:20:000000:160:чзу2 площадью 279 кв.м;
- 02:20:000000:21:чзу2 площадью 44 кв.м;
- 02:20:050601:ЗУ3 площадью 2702 кв.м;
- 02:20:000000:218:ЗУ3 площадью 2551 кв.м;
- 02:20:050601:ЗУ4 площадью 16485 кв.м;
- 02:20:000000:218:ЗУ4 площадью 843 кв.м;
- 02:20:000000:21:ЗУ2 площадью 8513 кв.м;
- 02:20:000000:21:чзу3 площадью 7498 кв.м;
- 02:20:000000:218:ЗУ5 площадью 2869 кв.м;
- 02:20:050301:ЗУ3 площадью 447 кв.м;
- 02:20:050301:ЗУ4 площадью 1364 кв.м;

- 02:20:000000:21:ЗУ2 площадью 1651 кв.м;
- 02:20:050301:ЗУ5 площадью 9164 кв.м;
- 02:20:050301:ЗУ6 площадью 5123 кв.м;
- 02:20:050401:ЗУ1 площадью 113 кв.м;
- 02:20:050601:ЗУ5 площадью 16294 кв.м;
- 02:20:000000:234:ЗУ3 площадью 3197 кв.м;
- 02:20:000000:234:чзу2 площадью 4935 кв.м;
- 02:20:000000:234:ЗУ4 площадью 16 кв.м;
- 02:20:000000:218:ЗУ6 площадью 21919 кв.м;
- 02:20:000000:218:ЗУ7 площадью 27773 кв.м;
- 02:20:050601:ЗУ6 площадью 16 кв.м;
- 02:20:000000:1115:чзу1 площадью 9 кв.м;
- 02:20:050601:22:чзу1 площадью 466 кв.м;
- 02:20:050601:23:чзу1 площадью 1678 кв.м;
- 02:20:000000:1115:чзу2 площадью 388 кв.м;
- 02:20:000000:160:ЗУ3 площадью 209 кв.м;
- 02:20:000000:160:чзу3 площадью 4381 кв.м;
- 02:20:050401:ЗУ2 площадью 245 кв.м;
- 02:20:000000:160:ЗУ4 площадью 1083 кв.м;
- 02:20:050401:ЗУ2 площадью 1584 кв.м;
- 02:20:000000:234:чзу3 площадью 11857 кв.м;
- 02:20:000000:234:ЗУ5 площадью 13905 кв.м;
- 02:20:000000:218:чзу3 площадью 47 кв.м;
- 02:20:050601:ЗУ7 площадью 4343 кв.м;
- 02:20:000000:1115:чзу3 площадью 1398 кв.м;
- 02:20:050601:22:чзу2 площадью 1016 кв.м;
- 02:20:000000:218:чзу4 площадью 27 кв.м;
- 02:20:050601:ЗУ8 площадью 5908 кв.м;
- 02:20:000000:1115:ЗУ1 площадью 73 кв.м;

- 02:20:050601:23:ЗУ1 площадью 285 кв.м;
- 02:20:050601:23:чзу2 площадью 65 кв.м;
- 02:20:000000:1115:чзу4 площадью 105 кв.м;
- 02:20:050601:чзу3 площадью 30 кв.м
- 02:20:050601:ЗУ10 площадью 8 кв.м;
- 02:20:000000:1115:ЗУ2 площадью 34 кв.м;
- 02:20:050601:ЗУ11 площадью 4 кв.м;
- 02:20:000000:234:ЗУ6 площадью 19 кв.м
- 02:20:000000:234:чзу4 площадью 76 кв.м;
- 02:20:000000:234:чзу5 площадью 21 кв.м;
- 02:20:050601:22:чзу3 площадью 30 кв.м;
- 02:20:050601:22:ЗУ1 площадью 35 кв.м;
- 02:20:050601:22:чзу4 площадью 11 кв.м;
- 02:20:050601:22:чзу5 площадью 877 кв.м;
- 02:20:050601:22:чзу6 площадью 942 кв.м;
- 02:20:050601:ЗУ12 площадью 345 кв.м
- 02:20:050601:ЗУ13 площадью 16 кв.м;
- 02:20:050601:ЗУ14 площадью 16 кв.м;
- 02:20:050601:ЗУ15площадью 429 кв.м;
- 02:20:050601:ЗУ6 площадью 1521 кв.м
- 02:20:000000:234:ЗУ7 площадью 3005 кв.м;
- 02:20:000000:234:ЗУ8 площадью 3081 кв.м;
- 02:20:000000:234:ЗУ9 площадью 11756 кв.м
- 02:20:000000:1231:чзу1 площадью 310 кв.м;
- 02:20:000000:1231:ЗУ1 площадью 402 кв.м;
- 02:20:000000:1230:чзу1 площадью 115 кв.м
- 02:20:000000:1230:ЗУ1 площадью 471 кв.м;
- 02:20:050104:ЗУ1 площадью 813 кв.м;
- 02:20:050104:ЗУ2 площадью 695 кв.м
- 02:20:000000:1231:чзу2 площадью 13255 кв.м;

- 02:20:000000:1231:ЗУ2 площадью 52687 кв.м;
- 02:20:000000:1231:чзу3 площадью 14072 кв.м
- 02:20:050601:ЗУ17 площадью 3060 кв.м;
- 02:20:050602:ЗУ1 площадью 1152 кв.м;
- 02:20:050601:ЗУ18 площадью 1515 кв.м
- 02:20:050601:ЗУ19 площадью 2982 кв.м
- 02:20:050602:ЗУ2 площадью 1495 кв.м;
- 02:20:050602:ЗУ3 площадью 789 кв.м;
- 02:20:000000:1246:чзу2 площадью 1321 кв.м;
- 02:20:000000:1246:ЗУ3 площадью 1002 кв.м;
- 02:20:000000:1246:чзу3 площадью 1353 кв.м;
- 02:20:000000:1182:чзу1 площадью 14397 кв.м;
- 02:20:000000:1182:ЗУ1 площадью 33782 кв.м;
- 02:20:000000:1182:чзу2 площадью 9648 кв.м;
- 02:20:050502:ЗУ1 площадью 1535 кв.м;
- 02:20:050502:ЗУ2 площадью 12057 кв.м;
- 02:20:050502:ЗУ3 площадью 1771 кв.м;
- 02:20:050502:ЗУ4 площадью 16 кв.м;
- 02:20:050502:ЗУ5 площадью 16 кв.м;
- 02:20:000000:21:ЗУ4 площадью 2366 кв.м;
- 02:20:000000:21:ЗУ5 площадью 14655 кв.м;
- 02:20:000000:21:чзу4 площадью 2096 кв.м;
- 02:20:050502:ЗУ6 площадью 69 кв.м;
- 02:20:050502:ЗУ7 площадью 117 кв.м;
- 02:20:050502:ЗУ8 площадью 1 кв.м;
- 02:20:050702:ЗУ1 площадью 1621 кв.м;
- 02:20:050702:ЗУ2 площадью 8329 кв.м;
- 02:20:050702:ЗУ3 площадью 1339 кв.м;
- 02:20:000000:234:чзу6 площадью 10461 кв.м;

- 02:20:000000:234:ЗУ10 площадью 56816 кв.м;
- 02:20:000000:234:ЗУ11 площадью 9744 кв.м;
- 02:20:050702:ЗУ4 площадью 66 кв.м;
- 02:20:050702:ЗУ5 площадью 460 кв.м;
- 02:20:050702:ЗУ6 площадью 44 кв.м;
- 02:20:050601:ЗУ21 площадью 1 кв.м;
- 02:20:170901:ЗУ4 площадью 63 кв.м;
- 02:20:000000:272:ЗУ3 площадью 2379 кв.м;
- 02:20:050601:ЗУ22 площадью 710 кв.м;
- 02:20:050601:22:чзу7 площадью 6 кв.м;
- 02:20:000000:1115:чзу5 площадью 27 кв.м;
- 02:20:050601:22:чзу8 площадью 1103 кв.м;
- 02:20:050601:22:ЗУ2 площадью 3727 кв.м;
- 02:20:050601:ЗУ23 площадью 1 кв.м;
- 02:20:050601:ЗУ24 площадью 1 кв.м;
- 02:20:000000:1115:ЗУ24 площадью 127 кв.м;
- 02:52:000000:137:чзу1(7) площадью 7615 кв.м;
- 02:52:000000:138:чзу1(1) площадью 1013 кв.м;
- 02:52:000000:138:чзу1(2) площадью 227 кв.м;
- 02:52:000000:137:чзу1(6) площадью 110 кв.м;
- 02:52:000000:137:чзу1(7) площадью 7615 кв.м;
- 02:52:000000:137:чзу1(10) площадью 9510 кв.м;
- 02:52:000000:137:чзу1(11) площадью 148 кв.м;
- 02:52:000000:137:чзу1(12) площадью 365 кв.м;
- 02:52:000000:137:чзу1(13) площадью 284 кв.м;
- 02:52:160103:10:чзу1 площадью 45 кв.м;
- 02:52:160104:2:чзу1(1) площадью 6511 кв.м;
- 02:52:160104:2:чзу1(2) площадью 2056 кв.м;
- 02:52:000000:2876:чзу1(1) площадью 640 кв.м;

- 02:52:000000:2876:чзу1(2) площадью 12 кв.м;
- 02:52:000000:2876:чзу1(2) площадью 79 кв.м;
- 02:52:000000:2704:чзу1(10) площадью 186 кв.м;
- 02:52:000000:2704:чзу1(11) площадью 39 кв.м;
- 02:52:000000:2704:чзу1(12) площадью 7 кв.м;
- 02:52:000000:2716:чзу1(8) площадью 2 кв.м;
- 02:52:000000:2717:чзу1(2) площадью 2 кв.м;
- 02:52:160103:ЗУ1(1) площадью 4 кв.м;
- 02:52:160103:ЗУ1(4) площадью 1 кв.м;
- 02:52:160102:ЗУ1(1) площадью 116 кв.м;
- 02:52:160102:ЗУ1(2) площадью 109 кв.м;
- 02:52:000000:3051:чзу1(1) площадью 121 кв.м;
- 02:52:160104:ЗУ1(2) площадью 273 кв.м;
- 02:52:160104:ЗУ1(5) площадью 4 кв.м;
- 02:52:160104:ЗУ1(6) площадью 1 кв.м;
- 02:52:000000:137:ЗУ2 площадью 27 кв.м;
- 02:52:000000:137:ЗУ3 площадью 5 кв.м;
- 02:52:000000:137:ЗУ12 площадью 2402 кв.м;
- 02:52:000000:137:ЗУ14 площадью 27107 кв.м;
- 02:52:000000:137:ЗУ15 площадью 894 кв.м;
- 02:52:000000:138:ЗУ4 площадью 3969 кв.м;
- 02:52:000000:2716:ЗУ3 площадью 5 кв.м;
- 02:52:160104:2:ЗУ1 площадью 20220 кв.м;
- 02:52:000000:2876:ЗУ1 площадью 91 кв.м;
- 02:52:000000:2876:ЗУ2 площадью 78 кв.м;
- 02:52:000000:2704:ЗУ2 площадью 1216 кв.м;
- 02:52:000000:2704:ЗУ3 площадью 3994 кв.м;
- 02:52:000000:2717:ЗУ2 площадью 5 кв.м;
- 02:52:160102:ЗУ1 площадью 918 кв.м;

- 02:52:160102:ЗУ2 площадью 5 кв.м;
- 02:52:160104:ЗУ1 площадью 633 кв.м.

Площадь территории межевания в границах МР Давлекановскийи и МР Чишминский район составляет 842187 кв.м.

Полоса отвода земельного участка «Строительство автомобильной дороги до с. Ивангород с подъездом к площадке воспроизводства свинокомплекса в Давлекановском и Чишминском районах Республики Башкортостан» пересекает земельные участки с кадастровыми номерами:

- 02:20:050601:3, 02:20:050601:2, 02:20:050502:3, 02:20:050401:2, которые входят в состав единого землепользования 02:20:000000:21 категорией – для сельскохозяйственного производства, с разрешенным использованием – для сельскохозяйственного производства;
- 02:20:170801:13, 02:20:171004:5, 02:20:170902:6, 02:20:171003:4, 02:20:170901:2, которые входят в состав единого землепользования 02:20:000000:265 категорией – для сельскохозяйственного производства, с разрешенным использованием – для возделывания сельскохозяйственных культур, находится в аренде ООО «РегионАгро» Договор аренды находящегося в государственной собственности земельного участка №03-09-20 от 6.02.2009г., дата регистрации 26.06.2009г., №02-04-04/013/2009-116;
- 02:20:170801:3, который входит в состав единого землепользования 02:20:000000:219 категорией – Земли водного фонда, с разрешенным использованием – для природоохранной деятельности;
- 02:20:000000:1246 земли сельскохозяйственного назначения, с разрешенным использованием для сельскохозяйственного производства и находится в аренде Рихтер Владимир Бернгардович договор аренды землепользователя №17-14-20 зем/с-х 05.09.14 ;
- 02:20:171001:3, 02:20:050401:5, 02:20:050401:25, 02:20:050601:7, 02:20:000000:1374, которые входят в состав единого землепользования 02:20:000000:234 категорией – для сельскохозяйственного производства, с

разрешенным использованием – для сельскохозяйственного производства.

- 02:20:171004:6, который входит в состав единого землепользования 02:20:000000:85 категорией – Земли промышленности, энергетики, транспорта, связи, радиовещания, телевидения, информатики, земли для обеспечения космической деятельности, земли обороны, безопасности и земли иного специального назначения, с разрешенным использованием – Под объекты транспорта автомобильного;

- 02:20:000000:272 земли сельскохозяйственного назначения, с разрешенным использованием для сельскохозяйственного производства и находится в аренде Рихтер В.Б;

- 02:20:050401:14, 02:20:050401:12, которые входят в состав единого землепользования 02:20:000000:160 категорией – для сельскохозяйственного производства, с разрешенным использованием – для сельскохозяйственного производства и находится в аренде ООО «РегионАгро»;

- 02:20:050401:7, 02:20:050601:6, 02:20:050401:6, 02:20:050401:4, 02:20:050401:3, 02:20:050601:5 которые входят в состав единого землепользования 02:20:000000:218 категорией – для сельскохозяйственного производства, с разрешенным использованием - для сельскохозяйственного производства

- 02:20:000000:1231 - Земли промышленности, энергетики, транспорта, связи, радиовещания, телевидения, информатики, земли для обеспечения космической деятельности, земли обороны, безопасности и земли иного специального назначения, с разрешенным использованием - Для размещения иных объектов промышленности, энергетики, транспорта, связи, радиовещания, телевидения, информатики, обеспечения космической деятельности, обороны, безопасности и иного специального назначения

- 02:20:000000:1115 земли сельскохозяйственного назначения, с разрешенным использованием для сельскохозяйственного производства и носит временный характер;

- 02:20:000000:1116 земли сельскохозяйственного назначения, с разрешенным использованием для сельскохозяйственного производства и носит временный характер;

- 02:20:050601:22 земли сельскохозяйственного назначения, с разрешенным использованием - для сенокошения и выпаса скота гражданами и находится в аренде Родионова Вячеслава Александровича;

- 02:20:000000:1182 земли сельскохозяйственного назначения, с разрешенным использованием для сельскохозяйственного производства и находится в аренде Рихтер Владимира Бернгардовича.

- 02:20:050601:23 земли сельскохозяйственного назначения, с разрешенным использованием для сельскохозяйственного назначения, данные отсувствуют;

- 02:52:160103:2, 02:52:160104:1 входят в состав единого землепользования 02:52:000000:137 категорией – для сельскохозяйственного производства, с разрешенным использованием – для сельскохозяйственного производства, находятся в аренде ООО «Башкир-агроинвест», договор аренды от 05.10.2005 №104.

- 02:52:160102:1 входит в состав единого землепользования 02:52:000000:138 категорией – для сельскохозяйственного производства, с разрешенным использованием – для возделывания сельскохозяйственных культур, находится в аренде ООО «Башкир-агроинвест»;

- 02:52:160104:2 земли сельскохозяйственного назначения, с разрешенным использованием – Для иных видов сельскохозяйственного использования;

- 02:52:000000:2716 земли сельскохозяйственного назначения, с разрешенным использованием – Для размещения внутрихозяйственных дорог, находится в аренде ООО «Башкирская мясная компания»;

- 02:52:000000:2717 земли сельскохозяйственного назначения, с разрешенным использованием – Для размещения внутрихозяйственных дорог и коммуникаций;

- 02:52:000000:2704 земли сельскохозяйственного назначения, с разрешенным использованием – Для размещения внутрихозяйственных дорог и коммуникаций, находится в аренде ООО «Башкирская мясная компания»;

- 02:52:000000:2876 земли сельскохозяйственного назначения, с разрешенным использованием – Для строительства и размещения трассы ВЛЗ 10 кВ к свинокомплексу СК №1 Смычка, находится в аренде ООО «Башкирская мясная компания», договор аренды от 17.10.2017 №36-С17-52;

- 02:52:000000:3051 земли сельскохозяйственного назначения, с разрешенным использованием – Для строительства и размещения сетей газоснабжения к свинокомплексу СК №1 Смычка, данные отсутствуют.

Сведения о ранее образованных земельных участках отражены на чертеже «Проект межевания территории» на основании кадастрового плана территории и выписках из единого государственного реестра прав на недвижимое имущество и сделок с ним.

Сноса зданий при размещении объекта не требуется.

Линии полосы отвода совпадают с границами проектирования. Общая площадь проектируемой территории в границах полосы отвода составляет 842194 кв.м.

Координаты полосы отвода приведены в приложении Ж.

Общая площадь придорожной полосы проектируемой трассы составляет 1685443 кв.м.

Этапы реализации проекта планировки.

1. Документация по планировке территории - проект планировки и проект межевания выносятся на публичные слушания с последующим утверждением постановления администрации МР Давлекановский и МР Чишминский районы Республики Башкортостан.

2. Разрабатывается проектно-сметная документация.

3. В установленном порядке получается разрешение на строительство линейных объектов.

4. Линейные объекты прокладываются в соответствии с проектом планировки, проектом межевания, проектно-сметной документацией.

4 Перечень мероприятий, обеспечивающих соблюдение требований по охране труда в процессе эксплуатации

Персонал, эксплуатирующий средства механизации, оснастку, приспособления и ручные машины, до начала работ обучается безопасным методам и приемам работ, согласно требованиям инструкций завода-изготовителя и санитарных правил.

Все работники дорожной службы (в первую очередь инженерно-технические работники, дорожные мастера, начальники подсобных пунктов, производители работ, бригадиры, начальники подсобных предприятий) должны строго соблюдать требования техники безопасности и «Правила техники безопасности при строительстве, ремонте и содержании автомобильных дорог». Эти правила содержат требования по обеспечению безопасного ведения работ, производственной санитарии, трудовому законодательству и обязаны для всех организаций и подразделений дорожного хозяйства министерств и ведомств, ведающих строительством и эксплуатацией автомобильных дорог общего пользования.

При выполнении работ, не специфичных для дорожной службы, следует соблюдать соответствующие отраслевые и ведомственные правила техники безопасности и производственной санитарии.

Все работники должны пройти медицинский осмотр для профессий и видов работ, установленных Министерством здравоохранения РФ, вводный (общий) инструктаж по технике безопасности, инструктаж по технике безопасности на рабочем месте, курсовое обучение по технике безопасности.

К рабочим особо вредных и опасных производств в соответствии со СНиП 12-03-2001 и применительно к специфике дорожной службы относятся асфальтобетонщики (асфальтировщики, варильщики), известегасильщики, рабочие, обслуживающие горелки инфракрасного излучения, газосварщики, рабочие, применяющие нитрокраски, антисептические и огнезащитные составы, этилированный бензин и другие материалы с токсическими свойствами,

кровельщики, пескоструйщики, землекопы, работающие в выемках и траншеях глубиной более 2 м, машинисты строительно-дорожных машин и механизмов, монтажники конструкций (верхолазы) и слесари-монтажники, кислотно- и огнеупорщики, транспортные рабочие, занятые на погрузо-разгрузочных работах, обслуживающие транспортные грузоподъемные машины, рабочие, выполняющие работы, поднадзорные органам Госгортехнадзора и Главноэнергонадзора.

Инженерно-технические работники и молодые специалисты, а также студенты и учащиеся, направленные на производственную практику, проводят вводный инструктаж, а также ежегодное обучение на курсах по технике безопасности с последующей проверкой знаний квалификационной комиссией и выдачей удостоверений, являющихся допуском к руководству соответствующими работами.

Все места работ по ремонту и содержанию, где возможен наезд транспортных средств на работающих, должны быть ограждены. При производстве работ по всей ширине проезжей части, в обязательном порядке должны быть устроены удобные объезды. Барьеры устанавливают непосредственно за поворотом на объезд.

На барьерах закрытого для участка дороги укрепляют знаки «Въезд запрещен» и «Направление объезда препятствия» со стрелой, направленной в сторону объезда. В сложных случаях объезда можно применять «Маршрутную схему объезда».

При эксплуатации машин, имеющих подвижные рабочие органы, необходимо предупредить доступ людей в опасную зону, граница которой находится на расстоянии не менее 5,0 м от предельного положения рабочего органа. Перед началом работы или движения машины необходимо подавать звуковой или световой сигнал. Оставлять без надзора машины с работающим двигателем запрещается.

При размещении и эксплуатации машин, транспортных средств должны быть приняты меры, предупреждающие их опрокидывание или самопроизвольное перемещение под действием ветра или при уклоне местности.

При установке строительных машин и применении транспортных средств с поднимаемым кузовом в охранной зоне воздушной линии электропередач 6, 10 кВ необходимо снять напряжение с ВЛ. При обосновании невозможности снятия напряжения с ВЛ работы разрешается производить при соблюдении следующих требований:

– расстояние от подъемной части строительной машины в любом ее положении до находящейся под напряжением ВЛ не менее 2,0 м согласно ГОСТ 12.1.051-90;

– корпуса машин, за исключением машин на гусеничном ходу, должны быть заземлены при помощи инвентарного переносного заземления.

При перемещении машины, транспортного средства, на буксире своим ходом или на транспортном средстве по дорогам общего назначения должны соблюдать правила дорожного движения. При работе машин на свежевыложенной насыпи колесный ход не должен находиться ближе 1,0 м от края насыпи.

При поездке в автомобилях необходимо соблюдать правила перевозки людей.

При производстве механизированных работ требуется установить особое наблюдение за участками работ, где возможны оползни и обрушения грунта.

Во время работы экскаватора необходимо соблюдать следующие правила техники безопасности:

– экскаваторы во время работы должны устанавливаться на спланированной площадке;

– запрещается подкладывать под гусеницы бульдозера бревна, камни и другие предметы;

– во время работы экскаватора рабочим запрещается находиться под стрелой, проводить другие работы со стороны забоя;

– посторонним лицам запрещается находиться на расстоянии менее 5 м от радиуса действия экскаватора;

– во время перерыва в работе ковш следует опускать на землю;

– очищать ковш можно только, опустив его на грунт. При погрузке грунта ковш экскаватора не должен перемещаться над кабинами водителей;

– запрещается изменять вылет стрелы и регулировать тормоза при поднятом ковше;

– в процессе работы нельзя допускать чрезмерного врезания ковша в грунт;

– поворот экскаватора с опорожненным ковшом следует начинать только после выхода его из грунта, замедлять движение в конце поворота с заполненным ковшом нужно плавно, без резких толчков;

– в случае совместной работы двух экскаваторов кратчайшее расстояние между ними должно быть не менее суммы наибольших радиусов действия экскаваторов;

– между автомобилями – самосвалами, стоящими друг за другом при подаче под погрузку, необходимо выдерживать интервал не менее 1м;

– при перевозке грунта автосамосвалами для каждого участка дороги в соответствии с местными условиями линейным механиком должна быть установлена скорость движения машин, превышение которой запрещается;

– места разгрузки автосамосвалов на насыпи обозначаются видимым знаком.

Погрузку грунта на автосамосвалы осуществлять со стороны заднего или бокового борта.

Пронос экскаваторного ковша над кабиной автомобиля запрещается. При погрузке автосамосвала его водитель должен быть вне опасной зоны. Нагруженный автосамосвал может начинать движение только после разрешающего сигнала машиниста экскаватора.

При работе бульдозера запрещается:

– выдвигать отвал за бровку откоса насыпи в момент сбрасывания грунта под откос, поворачивать бульдозер с загруженным или заглубленным отвалом, так как при остановке бульдозера отвал должен быть опущен на землю;

– находится рабочим между трактором и отвалом во время работы двигателя;

– во время движения дорожно-строительных машин на подъеме и спуске нельзя переключать передачи, машины должны двигаться на спусках при первой передачи.

– дистанция между движущимися машинами должна быть не менее 5 м.

Запрещается использовать машины в ночное время при недостаточном освещении мест работы или неисправности освещения на машинах.

При работе самоходного катка:

– перед началом маневрирования машинист обязан убедиться в отсутствии людей в зоне его действия и подать звуковой сигнал;

– одновременная работа двух катков и более, двигающихся один за другим, допускается при расстоянии между ними не менее 10 м, а при параллельном движении - не менее 1 м;

– при движении катка на уклоне во избежание сползания или опрокидывания не следует допускать резких поворотов катка;

– при движении катка под уклон не следует выключать первую передачу, а при движении на подъем - переключать передачи;

– нахождение катка вблизи выемок в грунте с неукрепленными откосами допускается только за пределами призмы обрушения грунта. При укатке насыпей грунта расстояние от края вальца катка до бровки насыпи должно быть не менее 1 м;

– перед погрузкой катка на трейлер машинист обязан убедиться в том, что трейлер устойчив и заторможен. После погрузки катка его следует затормозить, подложив под вальцы упоры, и закрепить соответствующими оттяжками. Во время перевозки катка машинисту не разрешается находиться в кабине.

Для обогрева работающих зимой предусматривается использование оборудованный автомобиль.

Строительные машины, транспортные средства, средства механизации, приспособления, ручные машины и инструмент должны соответствовать требованиям государственных стандартам по безопасности труда. Эксплуатация строительных машин должна осуществляться в соответствии с требованиями ГОСТ 12.3.033-84 «Строительные машины. Требования безопасности при эксплуатации». Эксплуатации грузоподъемных механизмов должна осуществляться в соответствии с требованиями ПБ 10-382-00 и «Безопасной эксплуатации грузоподъемных кранов».

5 Сведения о соответствии разработанной документации требованиям законодательства о градостроительной деятельности

Документация по планировке территории линейного объекта выполнена на основании Документов территориального планирования, в соответствии с требованиями технических регламентов, нормативов градостроительного проектирования, с учетом границ территорий объектов культурного наследия, включенных в единый государственный реестр объектов культурного наследия (памятников истории и культуры) народов Российской Федерации, границ территорий вновь выявленных объектов культурного наследия, границ зон с особыми условиями использования территорий.

Приложение А

Башҡортостан Республикаһының Дәүләкән районы муниципаль район хакимиәте

Республика Башкортостан Администрация муниципального района Давлекановский район

453400, Дәүләкән ҡалаһы, Ҡыҙыл Майҙан урамы, 9

453400, г. Давлеканово, ул. Кр. Площадь, 9

ҠАРАР № 261 ПОСТАНОВЛЕНИЕ

«22» март 2018 й. «22» марта 2018 г.

О подготовке документации по планировке и межеванию территории линейного объекта «Строительство дороги от с.Ленинский через д.Такмак,д.Ивангород до с.Шестаево с подъездом к свинокомплексу №1 «Смычка» в Давлекановском районе Республики Башкортостан», расположенного на территории Рассветовского и Шестаевского сельсоветов муниципального района Давлекановский район Республики Башкортостан

Согласно техническому заданию на выполнение проектной документации для объекта «Строительство дороги от с. Ленинский через д.Такмак,д.Ивангород до с.Шестаево с подъездом к свинокомплексу №1 «Смычка» в Давлекановском районе Республики Башкортостан», в соответствии с требованиями статей 45, 46 Градостроительного кодекса Российской Федерации, статьей 11.3 Земельного кодекса Российской Федерации, генеральными планами и Правилами землепользования и застройки сельских поселений Рассветовский и Шестаевский сельсоветы муниципального района Давлекановский район Республики Башкортостан, Положением о порядке подготовки документации по планировке территории муниципального района Давлекановский район Республики Башкортостан, утвержденным постановлением администрации муниципального района Давлекановский район Республики Башкортостан № 2038 от 19 декабря 2012 года, в целях обеспечения устойчивого развития территории, выделения элемента планировочной структуры, установления границ земельного участка для размещения линейного объекта,

п о с т а н о в л я ю:

1.Подготовить документацию по планировке и межеванию территории линейного объекта «Строительство дороги от с. Ленинский через д.Такмак,д.Ивангород до с.Шестаево с подъездом к свинокомплексу №1 «Смычка» в Давлекановском районе Республики Башкортостан»,

расположенного на территории Рассветовского и Шестаевского сельсоветов муниципального района Давлекановский район Республики Башкортостан согласно приложению.

2. Установить, что предложения физических и юридических лиц о порядке, содержании и сроках подготовки документации по планировке территории, указанной в п.1 настоящего постановления, принимаются со дня опубликования настоящего постановления по адресу: г. Давлеканово, ул. Красная Площадь, д.9, каб.17.

3. Главному архитектору администрации муниципального района Давлекановский район обеспечить проведение процедур, установленных статьей 46 Градостроительного кодекса Российской Федерации.

4.Информационно-аналитическому отделу администрации опубликовать данное постановление на официальном сайте администрации муниципального района Давлекановский район Республики Башкортостан в сети «Интернет» и в районной газете «Асылыкуль».

5. Контроль за выполнением настоящего постановления возложить на первого заместителя главы администрации Шайдуллина А.А.

Глава администрации И.Ф.Мухамедзянов

Башҡортостан Республикаһының
Дәүләкән районы
муниципаль район хакимиәте

453400, Дәүләкән ҡалаһы, ҡызыл Майҙан урамы, 9

Республика Башкортостан
Администрация муниципального
района Давлекановский район

453400, г Давлеканово, ул. Красная Площадь, 9

ҠАРАР **№ 608** **ПОСТАНОВЛЕНИЕ**

« 19 » июнь 2018 й. « 19 » июня 2018 г.

О внесении изменений в постановление № 261 от 22.03.2018 «О подготовке документации по планировке и межеванию территории линейного объекта «Строительство дороги от с.Ленинский через д.Такмак, д.Ивангород до с.Шестаево с подъездом к свинокомплексу №1 «Смычка» в Давлекановском районе Республики Башкортостан», расположенного на территории Рассветовского и Шестаевского сельсоветов муниципального района Давлекановский район Республики Башкортостан

На основании письма Общества с ограниченной ответственностью «ГеоВектор» № 4493 от 13.06.2018, в связи с изменением наименования объекта,

постановляю:

1. Внести изменения в постановление администрации № 261 от 22.03.2018 «О подготовке документации по планировке и межеванию территории линейного объекта «Строительство дороги от с.Ленинский через д.Такмак, д.Ивангород до с.Шестаево с подъездом к свинокомплексу №1 «Смычка» в Давлекановском районе Республики Башкортостан», расположенного на территории Рассветовского и Шестаевского сельсоветов муниципального района Давлекановский район Республики Башкортостан.

2. Изменить название постановления на следующее «О подготовке документации по планировке и межеванию территории линейного объекта «Строительство автомобильной дороги до с. Ивангород с подъездом к площадке воспроизводства свинокомплекса в Давлекановском и Чишминском районах Республики Башкортостан», расположенного на территории Рассветовского и Шестаевского сельсоветов муниципального района Давлекановский район Республики Башкортостан.

3. В п. 1 постановления слова «Строительство дороги от с.Ленинский через д.Такмак, д.Ивангород до с.Шестаево с подъездом к свинокомплексу №1 «Смычка» в Давлекановском районе Республики Башкортостан» заменить словами «Строительство автомобильной дороги до с. Ивангород с подъездом к площадке воспроизводства свинокомплекса в Давлекановском и Чишминском районах Республики Башкортостан».

4. Остальные пункты постановления оставить без изменений.

5. Контроль за исполнением настоящего постановления возложить на первого заместителя главы администрации А.А. Шайдуллина.

Глава администрации И.Ф. Мухамедзянов

Приложение Б

Ведомость углов поворота, прямых и круговых кривых по трассы

Пикетажные точки	Угол перес.	Наименование, пересечения, принадлежность	Число проводов	Номера и материал опор		Расстояние от оси до опор		Отметки земли			Высота проводов	
				левой	правой	левой	правой	левой	правой	т. перес		
ПК0+16.44	85°01'	ВЛ 10 кВ; Ф-8; ООО "ДСК"	3пр.	ж/б	ж/б	33.81	24.34	237.15	235.38	237,5	hн.пр=5.90	
ПК0+25.17	79°20'	ВЛ 10кВ; Ф-6; "ПС Ленинская"; ООО "ДСК"	3пр.	N32 ж/б	ж/б	43.12	20.35	237.70	236.10	237,5	hн.пр=9.90	
ПК0+44.49	79°02'	ВЛ 35кВ; "Кировская-Ленинская"; ПО "БЭС"	3пр.	N210 ж/б	N209 ж/б	73.90	32.53	238.01	236.28	238,1	hн.пр=12.80	
ПК22+73.66	85°14'	ВЛ 10кВ; ф-5; "ПС Ленинская"; ООО "ДСК"	3пр.	ж/б	ж/б	26.52	31.17	229.45	228.08	229,8	hн.пр=0.00	
ПК33+88.40	49°49'	ВЛ 500 кВ; "Бугульма-Бекетово"; ООО "БСК"	11пр.	ж/б	ж/б	41.24	384.22	248.67	241.40	244,7	hн.пр=0.00	
ПК34+2.55	49°57'	ВЛ 500 кВ; "Бугульма-Бекетово"; ООО "БСК"	11пр.	ж/б	ж/б	50.26	375.32	248.64	241.95	245,2	hн.пр=0.00	
ПК34+16.05	50°05'	ВЛ 500 кВ; "Бугульма-Бекетово"; ООО "БСК"	11пр.	ж/б	ж/б	58.92	366.77	248.62	242.19	245,7	hн.пр=0.00	
ПК62+71.92	81°09'	ВЛ 10кВ; Ф-6; "ПС Ленинская"; ООО "ДСК"	3пр.	ж/б	ж/б	15.57	29.36	223.39	223.31	224,6	hн.пр=8.70	

Ведомость углов поворотов трассы

углы					кривые						прямые		
N п/п	номер угла	положение вершины угла, ПК+	угол поворота	направление поворота	радиус, м	тангенс 1, м	тангенс 2, м	биссектриса, м	домер, м	длина круговой кривой, м	прямая вставка, м	расстояние между вершинами углов, м	дирекционный угол, °
		0+0.00	0°00′	Лево	0.0	0.00	0.00	0.0	0.00	0.00	400.61	587.41	180°00′
		5+87.40	0°43′	Лево	30000.0	186.80	186.80	0.6	0.00	373.59	991.62	1780.51	179°17′
	Уг.1	23+67.83	2°18′	Право	30000.0	602.09	602.09	6.0	0.16	1204.02	390.16	1200.51	177°42′
	Уг.2	35+68.18	3°59′	Лево	6000.0	208.26	208.26	3.6	0.17	416.36	426.90	817.68	176°01′
	Уг.3	43+76.81	49°06′	Право	300.0	182.53	182.53	31.1	17.95	347.11	1477.22	1904.24	130°54′
		62+72.07	0°56′	Лево	30000.0	244.50	244.50	1.0	0.01	488.98	651.19	1087.60	179°04′
		73+59.66	0°44′	Право	30000.0	191.91	191.91	0.6	0.01	383.82	624.88	1064.03	179°16′
	Уг.4	84+23.64	2°50′	Лево	10000.0	247.23	247.23	3.1	0.10	494.36	324.64	571.86	177°10′

Приложение В

Ведомость подземных коммуникаций

№ п/п	КМ	ПК	Отметка земли в т. пересечения м	Наименование коммуникации	Глубина заложения до верхней образующей м	Диаметр мм	Угол пересечения град.
1	2	3	4	5	6	7	8
1	0,03	0+33.21	237,96	каб.связи ОАО "Башинформсвязь"	1,10	100	79°10'
2	2,08	20+77.65	226,96	водопропускная труба; ст.	1,10	800	88°30'
3	8,98	89+75.52	194,39	газопровод в.д.; п/эт.; "Газпромгазораспределение Уфа" в г. Давлеканово	1,00	160	87°57'

№ п/п	КМ	ПК	Отметка земли в т. пересечения м	Наименование коммуникации	Глубина заложения до верхней образующей м	Диаметр мм	Угол пересечения град.
1	2	3	4	5	6	7	8
1	0,61	6+14.89	189,61	кабель связи; ПАО "Башинформсвязь"	1,00	100	19°51'
2	1,56	15+55.05	187,87	кабель связи; ПАО "Башинформсвязь"	1,00	100	87°56'
3	1,56	15+56.88	187,81	кабель связи; ПАО "Башинформсвязь"	1,00	100	87°55'
4	2,30	22+95.99	183,20	газопровод с.д.; ст.; "Газпромгазораспределение Уфа" в г.Давлеканово	1,00	114	79°27'
5	7,03	70+29.61	226,00	газопровод; п/эт.; Филиал ПАО "Газпром газораспределение Уфа" в д. Князево	1,00	110	63°01'

Приложение Г

Ведомость воздушных сетей

Пикетажные точки	Угол перес.	Наименование, пересечения, принадлежность	Число проводов	Номера и материал опор		Расстояние от оси до опор		Отметки земли			Высота проводов	
				левой	правой	левой	правой	левой	правой	т. перес		
ПК1+75.29	85°03'	ВЛ 10 кВ; Ф-76; "ПС Ленинская" ООО "ДСК"	3пр.	N447 ж/б	N448 ж/б	2.70	57.72	190.42	189.72	190.40	hн.пр=8.80	
ПК36+79.31	51°12'	ВЛ 10 кВ; Ф-6; "ПС Ленинская" ООО "ДСК"	3пр.	ж/б	ж/б	19.23	43.06	172.10	174.90	173.55	hн.пр=8.70	
ПК70+54.62	65°51'	ВЛ 10 кВ; Ф-333; ООО "Башкирская мясная компания"	3пр.	N39 ж/б	N40 ж/б	22.48	9.85	226.61	226.08	226.31	hн.пр=8.70	

Приложение Д

Ведомость пересечений автомобильных дорог

№ п/п	КМ	ПК	Наименование дороги	Ширина проезжей части м	Угол пересечения
1	0	0+0.00	ось полевой дороги	4.58	89°58'
2	1	0+17.61	ось полевой дороги	6.00	85°33'
3	1	5+99.14	ось полевой дороги	5.54	80°45'
4	1	6+38.97	ось полевой дороги	15.71	21°39'
5	3	22+98.65	ось полевой дороги	6.12	77°39'
6	3	23+24.20	асфальтированная дорога	8.09	54°29'
7	4	35+8.26	ось полевой дороги	13.67	56°46'
8	4	36+37.15	ось полевой дороги	7.44	53°43'
9	6	55+21.99	ось полевой дороги	9.19	44°36'
10	8	70+46.55	ось полевой дороги	6.54	68°30'

Приложение Е

Ведомость пересечений водных преград

ПК+	Характеристика препятствия					
	Тип точки	Наименование препятствия	Длина (ширина перехода) м	Максимальная глубина на пересечении м	Отметка уреза воды м	Угол пересечения
39+99.10	Левый берег	ручей	4.22	0.40	162.53	46°08'
40+1.23	Дно					59°57'
40+3.32	Правый берег					80°35'
65+5.46	Левый берег	ручей	2.06	0.20	219.13	81°41'
65+6.47	Дно					82°06'
65+7.52	Правый берег					81°52'
69+70.64	Левый берег	ручей	3.54	1.10	225.28	54°52'
69+72.42	Дно					54°32'
69+74.19	Правый берег					52°37'

Приложение Ж

Координаты поворотных точек придорожной полосы автомобильной дороги планируемого размещения объекта «Строительство автомобильной дороги до с.Ивангород с подъездом к площадке воспроизводства свинокомплекса в Давлекановском и Чишминском районах Республики Башкортостан»

N	X	Y	N	X	Y	N	X	Y
1	625545,64	1291740,06	40	621779,26	1287220,00	79	617791,14	1282254,09
2	625550,50	1291586,96	41	621761,13	1287096,55	80	617783,04	1282278,08
3	625365,87	1291585,85	42	621761,02	1287071,34	81	617686,44	1282274,98
4	624765,74	1291580,19	43	621764,51	1287031,95	82	617683,70	1282229,00
5	624239,04	1291573,33	44	621772,55	1286992,96	83	617680,62	1282225,61
6	624171,63	1291557,78	45	621782,19	1286962,22	84	616166,80	1281845,90
7	624106,84	1291540,66	46	621793,58	1286931,34	85	615835,50	1281760,50
8	624033,18	1291503,42	47	621811,01	1286896,99	86	615760,52	1281735,14
9	623999,71	1291481,69	48	621832,50	1286862,28	87	615623,45	1281703,55
10	623977,42	1291461,68	49	621914,70	1286779,15	88	615583,88	1281816,59
11	623960,00	1291440,26	50	621958,43	1286753,49	89	615476,83	1281779,15
12	623933,18	1291401,85	51	622000,97	1286729,49	90	615516,33	1281666,94
13	623821,05	1291214,56	52	621859,58	1286499,61	91	615527,06	1281635,62
14	623733,52	1291081,42	53	621787,10	1286378,74	92	615536,42	1281608,72
15	623682,45	1291010,71	54	621656,50	1286152,54	93	615546,94	1281579,33
16	623544,95	1290819,44	55	621529,73	1285924,75	94	615556,34	1281553,25
17	623495,38	1290773,59	56	621354,85	1285607,34	95	615569,84	1281519,19
18	623460,57	1290739,07	57	621293,15	1285483,40	96	615593,33	1281463,16
19	623372,98	1290658,19	58	621048,97	1285049,22	97	615637,44	1281364,94
20	623334,84	1290619,41	59	620936,49	1284861,83	98	615740,89	1281410,63
21	623223,68	1290502,04	60	620786,27	1284596,89	99	615679,18	1281549,72
22	623161,68	1290429,88	61	620742,15	1284508,38	100	615667,90	1281580,73
23	623136,74	1290380,76	62	620641,04	1284325,98	101	615696,59	1281588,16
24	623048,56	1290282,31	63	620593,73	1284251,12	102	615967,34	1281659,22
25	622977,24	1290210,39	64	620066,11	1283282,86	103	616354,76	1281757,02
26	622891,20	1290093,18	65	619861,59	1282905,85	104	616858,95	1281883,84
27	622811,08	1289973,86	66	619826,04	1282846,55	105	617096,57	1281943,19
28	622741,63	1289853,14	67	619791,26	1282805,81	106	617334,33	1282002,58
29	622277,42	1289204,00	68	619745,71	1282771,81	107	617693,93	1282093,92
30	622142,57	1289012,68	69	619717,42	1282759,50	108	618032,66	1282185,17
31	622126,17	1288988,83	70	619638,10	1282738,07	109	618370,24	1282280,17
32	622073,75	1288971,70	71	619342,19	1282675,46	110	618735,52	1282384,22
33	622073,23	1288882,53	72	619162,71	1282636,00	111	619060,96	1282474,71
34	622075,44	1288882,52	73	619106,60	1282617,65	112	619663,20	1282610,53
35	622075,40	1288870,41	74	618932,14	1282577,91	113	619707,07	1282619,54
36	622083,06	1288869,52	75	618831,65	1282550,65	114	619758,00	1282634,02
37	622080,16	1288851,20	76	618595,15	1282476,21	115	619799,66	1282652,64
38	621957,17	1288193,90	77	618528,70	1282462,11	116	619835,92	1282675,31
39	621836,83	1287535,37	78	617832,33	1282264,88	117	619876,73	1282704,69

N	X	Y	N	X	Y
118	619949,08	1282792,59	161	623150,41	1290181,72
119	619975,06	1282840,08	162	623246,31	1290290,08
120	620703,01	1284176,39	163	623420,03	1290460,66
121	620738,89	1284241,10	164	623472,82	1290522,07
122	620773,87	1284225,15	165	623582,92	1290656,81
123	620825,18	1284317,94	166	623712,56	1290825,81
124	620793,35	1284339,44	167	623800,92	1290950,37
125	621200,30	1285056,31	168	623927,27	1291141,59
126	621386,15	1285386,75	169	624020,96	1291264,76
127	621669,98	1285903,09	170	624061,37	1291305,12
128	621821,40	1286174,96	171	624157,93	1291411,71
129	622146,38	1286719,67	172	624202,33	1291436,84
130	622184,84	1286792,96	173	624328,53	1291446,16
131	622080,50	1286854,42	174	625007,45	1291450,28
132	622071,59	1286838,96	175	625573,70	1291457,79
133	622000,98	1286883,80	176	625575,70	1291457,82
134	621987,59	1286895,67	177	625748,75	1291460,12
135	621986,08	1286897,02	178	625792,62	1291482,94
136	621943,68	1286934,62	179	625800,90	1291569,11
137	621926,43	1286955,68	180	625720,68	1291592,26
138	621913,06	1286979,48	181	625703,60	1291601,98
139	621899,93	1287015,15	182	625685,54	1291618,19
140	621893,12	1287051,00	183	625670,31	1291646,20
141	621892,33	1287094,85	184	625663,77	1291744,33
142	621906,54	1287179,62			
143	622027,05	1287835,27			
144	622099,08	1288230,48			
145	622186,51	1288713,05			
146	622208,03	1288836,94			
147	622213,48	1288866,60			
148	622252,63	1288870,23			
149	622252,67	1288882,19			
150	622256,42	1288882,19			
151	622256,59	1288950,97			
152	622265,74	1288963,91			
153	622575,71	1289398,60			
154	622634,23	1289479,38			
155	622686,77	1289550,79			
156	622846,69	1289779,16			
157	622896,72	1289839,66			
158	622960,72	1289918,26			
159	623009,70	1289983,22			
160	623045,98	1290031,33			

Общество с ограниченной ответственностью

«ГеоВектор»

450001, Республика Башкортостан, г. Уфа, ул. Комсомольская, д. 19/1
т. 8(347)-292-73-70, 266-05-77, т.8-927-23-60-577 e-mail:geowektor@yandex.ru
ИНН 0277118570 БИК 042282728 КПП 027801001 ОКПО 92820076
ОГРН 1110280058008 ОКВЭД 74.2 р/с 40702810962000002227
ФБ БАШКИРСКИЙ РФ АО "РОССЕЛЬХОЗБАНК" г. УФА к/с 30101810200000000934

ПРОЕКТ ПЛАНИРОВКИ СОВМЕЩЕННЫЙ

С ПРОЕКТОМ МЕЖЕВАНИЯ ТЕРРИТОРИИ ПО ОБЪЕКТУ:

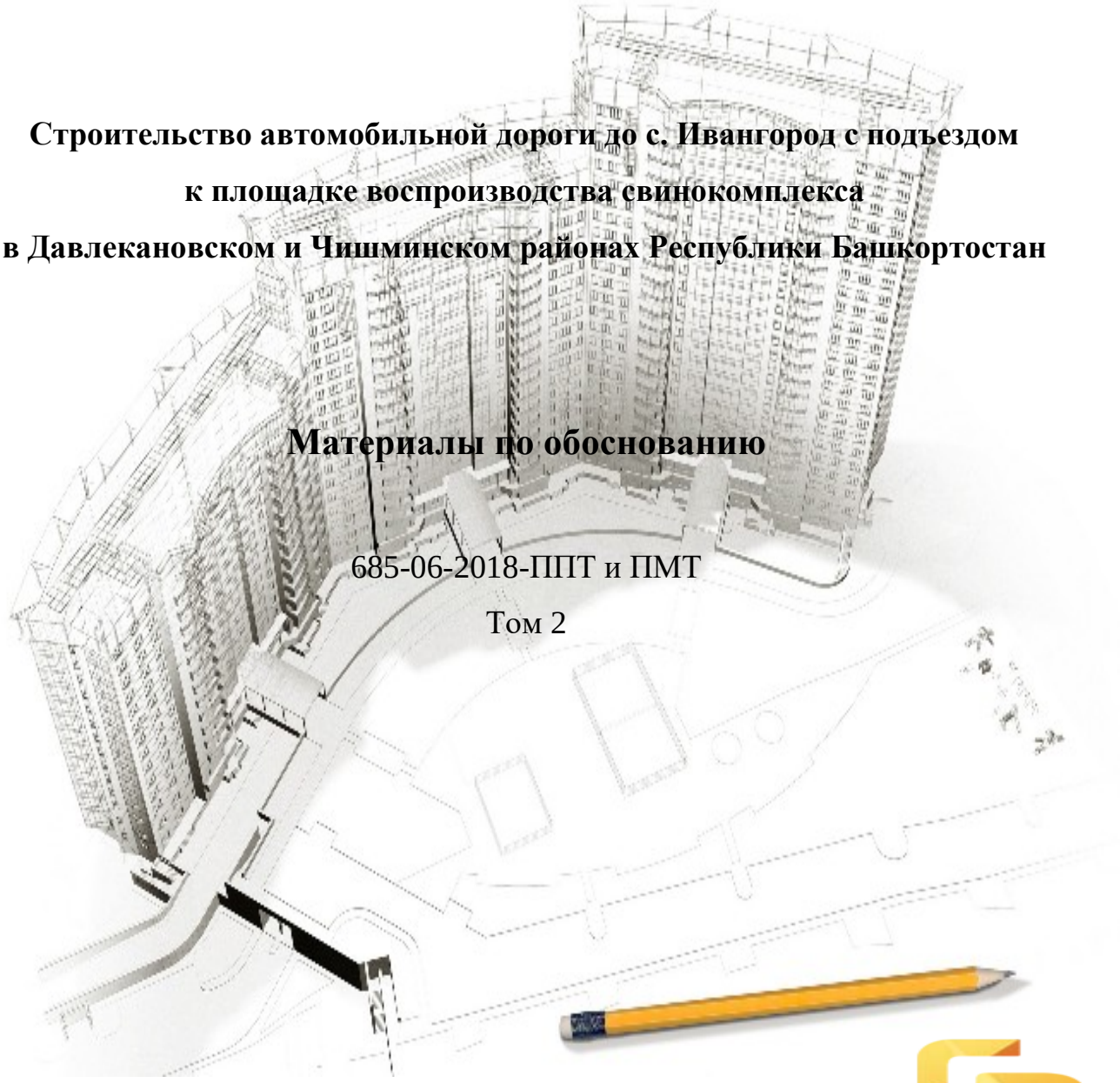

Строительство автомобильной дороги до с. Ивангород с подъездом к площадке воспроизводства свинокомплекса в Давлекановском и Чишминском районах Республики Башкортостан

Материалы по обоснованию

685-06-2018-ППТ и ПМТ

Том 2

Заказчик: ООО «Башкирская мясная компания»

Уфа, 2018

Общество с ограниченной ответственностью

«ГеоВектор»

450001, Республика Башкортостан, г. Уфа, ул. Комсомольская, д. 19/1
т. 8(347)-292-73-70, 266-05-77, т.8-927-23-60-577 e-mail:geowektor@yandex.ru
ИНН 0277118570 БИК 042282728 КПП 027801001 ОКПО 92820076
ОГРН 1110280058008 ОКВЭД 74.2 р/с 40702810962000002227
ФБ БАШКИРСКИЙ РФ АО "РОССЕЛЬХОЗБАНК" г. УФА к/с 30101810200000000934

**ПРОЕКТ ПЛАНИРОВКИ СОВМЕЩЕННЫЙ
С ПРОЕКТОМ МЕЖЕВАНИЯ ТЕРРИТОРИИ ПО ОБЪЕКТУ:**

Строительство автомобильной дороги до с. Ивангород с подъездом к площадке воспроизводства свинокомплекса в Давлекановском и Чишминском районах Республики Башкортостан

Материалы по обоснованию

685-06-2018-ППТ и ПМТ

Том 2

Генеральный директор Р.Р.Мирсаяпов

Начальник отдела
землеустройства и кадастровых работ Э.Р.Сафина

Уфа, 2018

Согласовано

Взам. Инв. №

Подп. и дата

Инв. № подл.

СОСТАВ ПРОЕКТА ПЛАНИРОВКИ СОВМЕЩЕННЫЙ С ПРОЕКТОМ МЕЖЕВАНИЯ ТЕРРИТОРИИ

Обозначение	Наименование	Примечание
685-06-2018 - ППТ и ПМТ	Том 1 Основная часть	
685-06-2018 - ППТ и ПМТ	Том 2 Материалы по обоснованию	
685-06-2018 - ППТ и ПМТ	Том 3 Проект межевания	

Согласовано

Взам. инв. №

Подп. и дата

Инв. № подл.

Изм.	Кол.уч	Лист	№ док	Подп.	Дата
Разраб.		Мингазова			08.06.18
Нач. отд.		Сафина			08.06.18
Н. контр.		Уразимбетова			08.06.18

685-06-2018-ППТ и ПМТ-СП

Проект планировки, совмещенный с проектом межевания территории объекта «Строительство автомобильной дороги до с.Ивангород с подъездом к площадке воспроизводства свинокомплекса в Давлекановском и Чишминском районах Республики Башкортостан»
Материалы по обоснованию. Состав проекта

Стадия	Лист	Листов
ПД	1	1

ООО «ГеоВектор»

СОДЕРЖАНИЕ

Том 2	Пояснительная записка	Стр.
1	Введение	4
2	Исходные данные и условия для подготовки проекта планировки совмещенного с проектом межевания	7
3	Обоснование положений по размещению линейных объектов	8
3.1	Обоснование параметров линейных объектов, планируемых к размещению	8
3.2	Климатическая характеристика	9
3.3	Инженерно-геологическая объекта «Строительство автомобильной дороги до с. Ивангород с подъездом к площадке воспроизводства свинокомплекса в Давлекановском и Чишминском районах Республики Башкортостан»	10
4	Планировочные ограничения	10
5	Планировочная организация территории строительства	10
6	Характеристика инженерно-технического обеспечения	11
7	Озеленение и благоустройство	11
8	Показатели отвода земель по объекту	11
9	Перечень норматив0но-технической документации	14
Текстовые приложения		
Приложение И	Координаты поворотных точек полосы отвода	15
Приложение К	Ответы на запросы	17
Графические приложения		
685-06-2018-2018-ППТ и ПМТ - 001	Обзорный план	25
685-06-2018-2018-ППТ и ПМТ - 002	Схема расположения элементов планировочной структуры	26
685-06-2018-2018-ППТ и ПМТ - 003	Схема использования территории в период подготовки проекта	27
685-06-2018-2018-ППТ и ПМТ - 004	Схема организации улично-дорожной сети и движении транспорта М	43
685-06-2018-2018-ППТ и ПМТ - 005	Схема границ зон с особыми условиями использования территорий	59

Согласовано

Взам. инв. №

Подп. и дата

Инв. № подл.

Изм.	Кол.уч	Лист	№ док	Подп.	Дата
Разраб.		Мингазова			08.06.18
Нач. отд.		Сафина			08.06.18
Н. контр.		Уразимбетова			08.06.18

685-06-2018-ППТ и ПМТ-С

Проект планировки, совмещенный с проектом межевания территории объекта «Строительство автомобильной дороги до с. Ивангород с подъездом к площадке воспроизводства свинокомплекса в Давлекановском и Чишминском районах Республики Башкортостан»
Материалы по обоснованию. Содержание

Стадия	Лист	Листов
ПД	1	1

ООО «ГеоВектор»

Пояснительная записка

1 Введение

Проект планировки, совмещенный с проектом межевания территории объекта «Строительство автомобильной дороги до с. Ивангород с подъездом к площадке воспроизводства свинокомплекса в Давлекановском и Чишминском районах Республики Башкортостан», разработан ООО «ГеоВектор» в 2018 году на основании договора на проектно-изыскательские работы, постановления администрации Муниципального Района Давлекановский район Республики Башкортостан №261 от 22.03.2018г. «О подготовке документации по планировке и межевания территории линейного объекта» в границах муниципального района Давлекановский район Республики Башкортостан».

Заказчик – ООО «Башкирская мясная компания».

Проект планировки территории является базовым градостроительным документом.

Проект планировки, совмещенный с проектом межевания является одним из видов документации по планировке территории.

Подготовка проекта планировки совмещенного с проектом межевания территории осуществляется в целях:

- устойчивого развития территории;
- выделения элементов планировочной структуры (кварталов, микрорайонов, иных элементов);
- определения красных линий и линий регулирования застройки;
- установление границ земельных участков, на которых расположены объекты капитального строительства;
- установление границ земельных участков, предназначенных для строительства и размещения линейных объектов;

- установление границ земельных участков, предназначенных для строительства новых объектов капитального строительства;

- установление параметров планируемого развития элементов планировочной структуры.

Подготовка проекта планировки, совмещенного с проектом межевания, предусмотренного Градостроительным кодексом Российской Федерации, осуществляется в отношении застроенных или подлежащих застройке территорий.

Основная цель проекта заключается в том, чтобы закрепить планировочные границы структурных градостроительных компонентов, разработать архитектурно-планировочное и объемно-пространственное решение застройки, а также сформировать систему инженерного оборудования и подготовки территории, ее транспортного обслуживания, благоустройства и озеленения.

Данным проектом планировки, совмещенного с проектом межевания решаются вопросы:

- установление границ вновь образуемых земельных участков;

- обеспечения объектов инженерными коммуникациями;

- определение и организация зон с особыми условиями использования территории.

Проект разработан в соответствии с требованиями:

- Градостроительного кодекса Российской Федерации;

- Земельного кодекса Российской Федерации;

- Водного кодекса Российской Федерации;

- Лесного кодекса Российской Федерации;

- Федеральным законом №123-ФЗ от 22.07.2008г «Технический регламент о требованиях пожарной безопасности»;

- «Постановления правительства Российской Федерации от 2.09.2009 №717 «О нормах отвода земель для размещения автомобильных дорог и (или) объектов дорожного сервиса»;

- СанПиН 2.2.1/2.1.1. 1200 -03 «Санитарно-защитные зоны и санитарная классификация предприятий, сооружений и иных объектов».

Проект состоит из основной части, которая подлежит утверждению, и материалов по ее обоснованию.

1. Основная (утверждаемая) часть проекта планировки территории включает в себя материалы в графической форме и положения о размещении линейного объекта.

Материалы утверждаемой части проекта в графической форме содержатся в чертеже, на котором отображаются красные линии, границы зон планируемого размещения объектов капитального строительства.

Материалы утверждаемой части проекта в текстовой форме содержат следующие разделы:

- исходно-разрешительная документация;
- сведения о линейном объекте и его краткая характеристика;
- сведения о размещении линейного объекта на осваиваемой территории;
- принципиальные мероприятия, необходимые для освоения территории, с указанием сроков по их реализации.

2. Материалы по обоснованию проекта включают в себя материалы в графической форме и пояснительную записку.

Материалы по обоснованию проекта в графической форме содержат:

- схему расположения элемента планировочной структуры;
- схему использования территории в период подготовки проекта планировки территории;
- схему движения транспорта;
- схему границ зон с особыми условиями использования территории;

Пояснительная записка проекта содержит следующие разделы:

а) исходно-разрешительная документация;

б) обоснование положений по размещению линейного объекта с подразделами;

Подразделы:

- обоснование параметров линейного объекта, планируемого к размещению;

- обоснование размещения линейного объекта на планируемой территории;

- обоснование размещения объекта с учетом особых условий использования территорий и мероприятий по сохранению объектов культурного наследия;

- проведение мероприятий по пожарной безопасности;

в) иные вопросы планировки территории;

подразделы:

- основные технико-экономические показатели проекта;

г) материалы обоснований к проекту межевания.

Графические материалы разработаны на топографической основе М 1:1000, в местной системе координат МСК-02 и Балтийской системе высот.

2 Исходные данные и условия для подготовки проекта планировки, совмещенного с проектом межевания

Проект планировки, совмещенный с проектом межевания территории объекта «Строительство автомобильной дороги до с. Ивангород с подъездом к площадке воспроизводства свинокомплекса в Давлекановском и Чишминском районах Республики Башкортостан» разработан на основании:

1. Схемы территориального планирования муниципального района Давлекановский район, утвержденной Решением Совета Муниципального Района Давлекановский район №151/9 от 03.06.2013г..

2. Схемы территориального планирования муниципального района Чишминский район, утвержденной Решением Совета Муниципального Района Чишминский район от 10.04.2014 г. № 28

3. Договора на выполнение проектно-изыскательских работ по объекту «Строительство автомобильной дороги до с. Ивангород с подъездом к площадке воспроизводства свинокомплекса в Давлекановском и Чишминском районах Республики Башкортостан».

4. Постановления администрации Муниципального Района Давлекановский район Республики Башкортостан №261 от 22.03.2018г. «О подготовке документации по планировке и межевании территории линейного объекта» в границах Муниципального района Давлекановский район Республики Башкортостан».

5. Постановление №608 от 19.06.2018г. о внесении изменений в постановление №261 от 22.03.2018г.

6. Топографической съемки территории под реконструкцию объекта «Строительство автомобильной дороги до с. Ивангород с подъездом к площадке воспроизводства свинокомплекса в Давлекановском и Чишминском районах Республики Башкортостан».

3 Обоснование положений по размещению линейных объектов

3.1 Обоснование параметров линейных объектов, планируемых к размещению

Трасса по объекту: «Строительство автомобильной дороги до с. Ивангород с подъездом к площадке воспроизводства свинокомплекса в Давлекановском и Чишминском районах Республики Башкортостан» в северо-восточном направлении обходит поселок Ивангород Давлекановского района, см. черт. картограмма топографо-геодезической изученности 617А.2017-ИГДИ.ГП листы 103-157.

Протяженность трассы составляет 16160 м.

Разница абсолютных отметок от 85,81 до 90,39 метров. Рельеф по трассе изменчивый, с общим повышением к концу трассы. Среднее значение уклонов составляет около 1-2°.

Угодья представлены в основном травяной растительностью.

В ведомственном отношении трасса проходит по землям сельского поселения Шестаевский, Рассветовский сельсоветы Муниципального Района Давлекановский район.

Проектируемая трасса выкидной линии имеет пересечения с коммуникациями сведения о которых приведены в основной части 1 том в ведомостях пересечения Приложения В, Г, Д, Е.

3.2 Климатическая характеристика

Климат данного района умеренно континентальный, что в значительной степени объясняется его географическим положением, а также специфическими условиями воздушной циркуляции и рельефом местности. Территория находится в восточной части Русской равнины, вблизи её перехода в Южное Приуралье.

Среднегодовая температура воздуха +2,8 °С, среднемесячная температура воздуха наиболее холодного месяца (января) -14,4 °С, а самого жаркого – июля – +19,3 °С. Абсолютный минимум – -48 °С, а абсолютный максимум +40°С. Температура наиболее холодной пятидневки 92% обеспеченности составляет -35 °С, 98% обеспеченности – -37 °С. Продолжительность периода со средней суточной температурой воздуха ниже 0°С составляет 161 день, средняя продолжительность безморозного периода в воздухе составляет 117 дней. Осадков в районе выпадает достаточно, особенно в теплый период с апреля по октябрь 343 мм, за холодный период с ноября по март выпадает 131 мм, годовая сумма осадков 474 мм. Максимальная высота снежного покрова 73 см. Преобладающее направление ветра в течение года и за период декабрь - февраль – южное и юго- западное, за июнь - август – северное. Средняя годовая скорость ветра 3,2 м/с. Барометрическое давление за теплый период составляет 1003,4 гПа.

3.3 Инженерно-геологическая характеристика объекта «Строительство автомобильной дороги до с. Ивангород с подъездом к площадке воспроизводства свинокомплекса в Давлекановском и Чишминском районах Республики Башкортостан»

Протяженность трассы 16160 м. Рельеф по трассе изменчивый, с общим повышением к концу трассы. Абсолютные отметки изменяются от 88.87 до 90.67 м Геолого-литологический разрез для участка, следующий (сверху - вниз):

Четвертичная система (Q)

Аллювиально-делювиальные отложения (adQ)

1) ИГЭ 4 – Песок (adQ) мелкий, от влажного до водонасыщенного, коричневого цвета. Вскрытая мощность слоя 10,0м.

Таблица 3.1 – Сводный инженерно-геологический разрез

Возраст	№ ИГЭ	Описание грунтов	Мощность (м)	
			От	до
adQ	4	Песок мелкий, от влажного до водонасыщенного, коричневого цвета	10,0	10,0

4 Планировочные ограничения

На рассматриваемой территории отсутствуют объекты культурного наследия.

Зоны с особыми условиями использования территории представлены объектами инженерной инфраструктуры.

Улично-дорожная сеть отсутствует. Участок проектной трассы пересекает полевые дороги.

5 Планировочная организация территории строительства

Архитектурно-планировочное решение трассы основано на следующих факторах:

- Существующая транспортная инфраструктура должна быть полностью сохранена;

- Максимальный учет существующих инженерных сетей.

Разработчиком были изучены и проанализированы вышеперечисленные условия и исходные материалы.

6 Характеристика инженерно-технического обеспечения

В соответствии с разделом «Охрана окружающей среды» необходимо выполнить мероприятия по восстановлению проектного или природного рельефа местности (рекультивацию земли), нарушенной при производстве работ.

Водоотвод производить открытым способом, сбросом талых и дождевых вод на пониженные участки рельефа.

7 Озеленение и благоустройство

Предполагается выполнение работ по расчистке территории, вывозу мусора, планировке территории вовремя и после окончания строительных работ.

По завершению реконструкции объектов, необходимо выполнение мероприятий по восстановлению природного рельефа местности, нарушенной при производстве работ.

Озеленение территории включает озеленение примыкающей к проектируемому объекту территории, а также облагораживание травяного покрова. Почвенные и климатические условия вполне благоприятны для произрастания древесно-кустарниковой растительности, в том числе: липы, ивы, вяза, тополя белого, осокоря и других видов. Поэтому для успешного проведения работ по озеленению необходимо использование местного ассортимента деревьев, кустарников и замена естественного грунта растительной землей.

8 Показатели отвода земель

Показатели отвода земель по объекту: «Строительство автомобильной дороги до с. Ивангород с подъездом к площадке воспроизводства свинокомплекса в Давлекановском и Чишминском районах Республики Башкортостан», приведены в таблице 8.1.

Таблица 8.1 - Показатели отвода земель

Наименование объекта	Категория земель	Площадь, га		
		всего	в долго-сроч. аренду	В аренду до 1 г.
ООО «РегионАгро»				
«Строительство автомобильной дороги до с. Ивангород с подъездом к площадке воспроизводства свинокомплекса в Давлекановском и Чишминском районах Республики Башкортостан»	Земли сельскохозяйственного назначения	17,2460	10,2605	6,9855
Итого	-	17,2460	10,2605	6,9855
Аренда Рихтер В.Б.				
«Строительство автомобильной дороги до с. Ивангород с подъездом к площадке воспроизводства свинокомплекса в Давлекановском и Чишминском районах Республики Башкортостан»	Земли сельскохозяйственного назначения	18,4325	11,4287	7,0038
Итого	-	18,4325	11,4287	7,0038
Далекановский район Шестаевский сельсовет				
«Строительство автомобильной дороги до с. Ивангород с подъездом к площадке воспроизводства свинокомплекса в Давлекановском и Чишминском районах Республики Башкортостан»	Земли сельскохозяйственного назначения	34,0744	23,2419	10,8325
Итого	-	34,0744	23,2419	10,8325

Продолжение таблицы 8.1

Давлекановский район Рассветовский сельсовет				
«Строительство автомобильной дороги до с. Ивангород с подъездом к площадке воспроизводства свинокомплекса в Давлекановском и Чишминском районах Республики Башкортостан»	Земли сельскохозяйственного назначения	4,2945	3,9689	0,3256
Итого	-	4,2945	3,9689	0,3256
Родионов В.А.				
автомобильной дороги до с. Ивангород с подъездом к площадке воспроизводства свинокомплекса в Давлекановском и Чишминском районах Республики Башкортостан»	Земли сельскохозяйственного назначения	0,8214	0,3761	0,4453
Итого	-	0,8214	0,3761	0,4453
Чиминский район Шингак-Кульский сельсовет				
«Строительство автомобильной дороги до с. Ивангород с подъездом к площадке воспроизводства свинокомплекса в Давлекановском и Чишминском районах Республики Башкортостан»	Земли сельскохозяйственного назначения	0,2185	0,1556	0,0629
Итого	-	0,2185	0,1556	0,0629
Арнеда ООО «Башкир-агроинвест»				
«Строительство автомобильной дороги до с. Ивангород с подъездом к площадке воспроизводства свинокомплекса в Давлекановском и Чишминском районах Республики Башкортостан»	Земли сельскохозяйственного назначения	5,5028	3,4404	2,0624
Итого	-	5,5028	3,4404	2,0624

Продолжение таблицы 8.1

ООО «Башкирская мясная компания»				
«Строительство автомобильной дороги до с. Ивангород с подъездом к площадке воспроизводства свинокомплекса в Давлекановском и Чишминском районах Республики Башкортостан»	Земли сельскохозяйственного назначения	3,5188	2,5609	0,9579
Итого	-	3,5188	2,5609	0,9579
Всего	-	84,1089	55,433	28,6759

9 Перечень нормативно-технической документации

- «Градостроительный кодекс Российской Федерации» от 29.12.2004г. №190-ФЗ (ред. от 13.07.2015г.);
- «Земельный кодекс Российской Федерации» от 25.10.2001г. №136-ФЗ (ред. от 08.03.2015г.).

Приложение И

Координаты поворотных точек полосы отвода по субъекту «Строительство автомобильной дороги до с. Ивангород с подъездом к площадке воспроизводства свинокомплекса в Давлекановском и Чишминском районах Республики Башкортостан»

N	X	Y	N	X	Y	N	X	Y
1	625744,68	1291506,80	40	623254,80	1290473,96	79	621392,19	1285587,88
2	625745,45	1291514,76	41	623196,75	1290406,41	80	621330,40	1285463,77
3	625747,16	1291532,58	42	623171,62	1290356,90	81	621085,42	1285028,15
4	625749,17	1291540,31	43	623079,06	1290253,57	82	620972,90	1284840,70
5	625704,32	1291553,23	44	623009,18	1290183,09	83	620823,49	1284577,18
6	625678,90	1291567,70	45	622935,19	1290082,30	84	620779,46	1284488,85
7	625652,08	1291591,76	46	622921,06	1290132,30	85	620730,44	1284400,43
8	625629,02	1291634,21	47	622913,36	1290130,12	86	620720,13	1284408,50
9	625625,07	1291692,90	48	622929,11	1290074,02	87	620715,20	1284402,20
10	625589,10	1291691,60	49	622925,49	1290069,09	88	620726,52	1284393,34
11	625594,01	1291555,52	50	622846,67	1289951,71	89	620677,32	1284304,60
12	625576,41	1291544,46	51	622776,92	1289830,45	90	620630,09	1284229,86
13	625571,73	1291637,76	52	622311,59	1289179,74	91	620103,14	1283262,83
14	625551,11	1291681,87	53	622176,99	1288988,78	92	619898,21	1282885,09
15	625543,86	1291678,48	54	622090,51	1288944,21	93	619860,39	1282821,98
16	625563,35	1291636,78	55	622053,77	1288944,18	94	619829,34	1282785,62
17	625562,67	1291636,62	56	622053,87	1288906,92	95	619820,28	1282775,00
18	625563,13	1291634,68	57	622069,22	1288906,93	96	619767,07	1282735,28
19	625563,86	1291634,85	58	622121,58	1288844,17	97	619731,49	1282719,79
20	625568,40	1291544,28	59	621998,34	1288186,29	98	619648,00	1282697,24
21	625366,21	1291543,95	60	621878,02	1287527,84	99	619351,19	1282634,45
22	624766,21	1291538,29	61	621820,58	1287213,20	100	619173,91	1282595,46
23	624244,08	1291531,49	62	621802,99	1287093,40	101	619117,87	1282577,14
24	624181,69	1291517,10	63	621802,90	1287073,10	102	618942,60	1282537,23
25	624121,83	1291501,29	64	621806,01	1287038,04	103	618843,59	1282510,37
26	624054,07	1291467,02	65	621813,13	1287003,48	104	618605,97	1282435,58
27	624025,26	1291448,32	66	621821,84	1286975,75	105	618538,93	1282421,35
28	624007,85	1291432,69	67	621832,02	1286948,12	106	617843,43	1282224,37
29	623993,47	1291415,01	68	621847,55	1286917,52	107	617787,01	1282208,89
30	623968,37	1291379,06	69	621865,61	1286888,35	108	617784,96	1282220,35
31	623856,55	1291192,27	70	621927,50	1286825,76	109	617777,13	1282219,05
32	623768,02	1291057,63	71	621924,95	1286821,84	110	617779,27	1282206,77
33	623716,44	1290986,22	72	621979,35	1286789,76	111	617771,59	1282204,66
34	623576,50	1290791,55	73	622049,72	1286751,18	112	617760,36	1282212,60
35	623574,52	1290789,72	74	622052,70	1286732,45	113	617755,56	1282227,18
36	623524,37	1290743,32	75	621895,61	1286477,84	114	617725,61	1282226,21
37	623489,54	1290708,79	76	621823,44	1286357,48	115	617725,47	1282212,16
38	623402,14	1290628,09	77	621693,17	1286131,86	116	617702,25	1282186,26
39	623364,99	1290590,31	78	621566,61	1285904,44	117	617689,25	1282184,27

N	X	Y	N	X	Y	N	X	Y
118	616176,12	1281804,94	161	620714,29	1284169,93	206	622644,99	1289472,07
119	615846,70	1281720,03	162	620763,10	1284257,21	207	622600,29	1289504,12
120	615772,15	1281694,72	163	620741,31	1284269,57	208	622652,65	1289575,29
121	615617,62	1281659,12	164	620752,51	1284289,85	209	622813,25	1289804,63
122	615614,22	1281658,25	165	620759,29	1284302,11	210	622864,25	1289866,31
123	615612,75	1281654,51	166	620763,17	1284309,12	211	622927,66	1289944,17
124	615609,95	1281657,15	167	620746,65	1284319,64	212	622955,35	1289980,90
125	615596,63	1281653,72	168	620743,01	1284336,87	213	622970,10	1289927,76
126	615560,75	1281755,54	169	620760,13	1284367,03	214	622977,81	1289929,90
127	615540,63	1281748,50	170	620793,74	1284340,67	215	622961,41	1289988,93
128	615563,56	1281683,35	171	620798,68	1284346,96	216	623011,95	1290055,96
129	615574,32	1281651,94	172	620764,13	1284374,06	217	623117,32	1290207,71
130	615583,57	1281625,35	173	621163,50	1285077,41	218	623215,83	1290319,02
131	615593,99	1281596,23	174	621349,18	1285407,55	219	623389,34	1290489,38
132	615603,11	1281570,95	175	621632,96	1285923,80	220	623440,62	1290549,05
133	615616,14	1281538,07	176	621784,80	1286196,44	221	623549,99	1290682,89
134	615639,20	1281483,07	177	622109,47	1286740,61	222	623678,76	1290850,75
135	615662,70	1281430,75	178	622124,99	1286770,19	223	623766,27	1290974,10
136	615682,19	1281439,38	179	622120,10	1286773,07	224	623892,99	1291165,91
137	615644,42	1281524,52	180	622098,62	1286785,72	225	623989,26	1291292,46
138	615677,04	1281626,58	181	622091,73	1286789,78	226	624030,95	1291334,10
139	615957,01	1281699,93	182	622088,89	1286784,85	227	624131,35	1291444,92
140	616344,55	1281797,76	183	622082,40	1286783,15	228	624189,84	1291478,03
141	616848,77	1281924,59	184	622075,03	1286787,05	229	624326,85	1291488,15
142	617324,09	1282043,32	185	621975,63	1286850,15	230	625007,04	1291492,28
143	617682,88	1282134,44	186	621913,31	1286905,42	231	625570,58	1291499,53
144	617787,20	1282162,54	187	621891,61	1286931,90	232	625570,60	1291498,43
145	617788,69	1282154,24	188	621874,80	1286961,83	233	625665,88	1291491,20
146	617796,56	1282155,65	189	621859,31	1287003,90	234	625666,71	1291500,14
147	617794,95	1282164,63	190	621851,19	1287046,67			
148	618021,14	1282225,57	191	621850,27	1287097,97			
149	618358,38	1282320,47	192	621865,17	1287186,89			
150	618723,73	1282424,55	193	621985,74	1287842,83			
151	619050,51	1282515,41	194	622057,76	1288237,99			
152	619654,43	1282651,61	195	622145,16	1288720,39			
153	619697,10	1282660,37	196	622166,69	1288844,37			
154	619743,61	1282673,59	197	622241,58	1288906,62			
155	619779,87	1282689,80	198	622263,66	1288906,56			
156	619812,49	1282710,20	199	622264,07	1288943,88			
157	619847,77	1282735,60	200	622254,26	1288943,88			
158	619914,10	1282816,18	201	622231,50	1288988,23			
159	619938,27	1282860,34	202	622541,62	1289423,13			
160	620666,29	1284196,77	203	622586,73	1289390,80			

Приложение К

ФЕДЕРАЛЬНОЕ АГЕНТСТВО ПО НЕДРОПОЛЬЗОВАНИЮ
(Роснедра)

ДЕПАРТАМЕНТ ПО НЕДРОПОЛЬЗОВАНИЮ
ПО ПРИВОЛЖСКОМУ ФЕДЕРАЛЬНОМУ ОКРУГУ
(ПРИВОЛЖСКНЕДРА)

пл. М. Горького, 4/2, г. Н. Новгород, 603000
Тел./факс: (831) 433-74-03, тел.: 433-78-91
E-mail: privolzh@rosnedra.gov.ru

26.04.2018 № РТ-ПФО-09-00-36/1744

на № _____ от _____

Генеральному директору
ООО «ГеоВектор»

Р.Р. Мирсаяпову

450081, г. Уфа, ул. Шота
Руставели, д. 49, офис 516

ЗАКЛЮЧЕНИЕ № 391
об отсутствии полезных ископаемых в недрах
под участком предстоящей застройки

Под земельным участком предстоящей застройки, испрашиваемым под объект «Строительства дороги от п. Ленинский через с. Такмак, п. Ивангород до д. Шестаево с подъездом к свинокомплексу № 1 «Смычка» в Давлекановском районе Республики Башкортостан», с географическими координатами:

1) 54°21'00,49" с.ш. 54°44'57,23" в.д.; 2) 54°23'16,89" с.ш. 54°45'57,41" в.д.;
3) 54°24'35,43" с.ш. 54°49'53,02" в.д.; 4) 54°24'58,33" с.ш. 54°49'53,36" в.д.;
5) 54°25'12,38" с.ш. 54°52'16,23" в.д.; 6) 54°26'30,07" с.ш. 54°54'04,56" в.д.

месторождения полезных ископаемых, в т.ч. месторождения общераспространенных полезных ископаемых, питьевых подземных вод и лицензированные водозаборы, отсутствуют.

Срок действия заключения – 1 год.

Заместитель начальника **Р.Н. Мухаметшин**

Исп. Лубянская М. А.,
(347) 273-98-80,
450006, г. Уфа, ул. Ленина, 86

Башҡортостан Республикаһының
мәҙәни мираҫ объекттарын
дәүләт һаҡлауы буйынса
ИДАРАЛЫҒЫ
450101, Өфө, Тукай урамы, 46
Тел. (347) 280-83-22
ИНН 0274923138

УПРАВЛЕНИЕ
по государственной охране
объектов культурного наследия
Республики Башкортостан
450101, Уфа, ул. Тукаева, 46
Тел. (347) 280-83-22
ИНН 0274923138

от 25.04.18 № 03-07/1450

На № 4090 от 26.03.2018г.

Генеральному директору
ООО «ГеоВектор»
Р.Р. Мирсаяпову

ул. Комсомольская, 19/1
г. Уфа, 450081

Управление по государственной охране объектов культурного наследия Республики Башкортостан, рассмотрев Ваше обращение по вопросу предоставления сведений о наличии или отсутствии объектов культурного наследия на участке проведения работ по объекту «Строительство дороги от п. Ленинский через с. Такмак, п. Ивангород до д. Шестаево с подъездом к свинокомплексу № 1 «Смычка» в Давлекановском районе Республики Башкортостан», сообщает следующее.

На участке работ по проекту «Строительство дороги от п. Ленинский через с. Такмак, п. Ивангород до д. Шестаево с подъездом к свинокомплексу № 1 «Смычка» в Давлекановском районе Республики Башкортостан» объекты культурного наследия, включенные в Единый государственный реестр объектов культурного наследия народов Российской Федерации, отсутствуют.

Сведениями об отсутствии на испрашиваемом участке выявленных объектов культурного наследия либо объектов, обладающих признаками объекта культурного наследия (в т.ч. археологического), Управление по государственной охране объектов культурного наследия Республики Башкортостан не располагает. Однако в непосредственной близости расположены выявленные объекты культурного наследия «Ивангород-1, селище» (Местоположение: Республика Башкортостан, Чишминский район, в 1,6 км к северо-востоку от восточной окраины с.Ивангород, на первой надпойменной террасе левого берега реки Средний Удряк) и «Ивангород-2, местонахождение» (Местоположение: Республика Башкортостан, Чишминский район, в 1,7 км к северо-востоку от восточной окраины с.Ивангород, на первой надпойменной террасе правого берега реки Средний Удряк). Учитывая изложенное, Заказчик работ в соответствии со ст. 28, 30, 31, 32, 36, 45.1 Федерального закона от 25 июня 2002 года №73-ФЗ «Об объектах культурного наследия (памятниках истории и культуры) народов Российской Федерации» (далее – Федеральный закон №73-ФЗ) обязан:

- обеспечить проведение и финансирование историко-культурной экспертизы земельного участка, подлежащего воздействию земляных, строительных, хозяйственных и иных работ, путем археологической разведки, в порядке, установленном ст. 45.1 Федерального закона №73-ФЗ;
- представить в государственный орган охраны объектов культурного наследия документацию, подготовленную на основе археологических полевых работ,

содержащую результаты исследований, в соответствии с которыми определяется наличие или отсутствие объектов, обладающих признаками объекта культурного наследия на земельном участке, подлежащем воздействию земляных, строительных, хозяйственных и иных работ, а также заключение государственной историко-культурной экспертизы указанной документации (либо земельного участка) (в виде акта).

В случае обнаружения в границе земельного участка, подлежащего воздействию земляных, строительных, хозяйственных и иных работ объектов, обладающих признаками объекта археологического наследия, и после принятия государственным органом охраны объектов культурного наследия решения о включении данного объекта в перечень выявленных объектов культурного наследия:

- разработать в составе проектной документации раздел об обеспечении сохранности выявленного объекта культурного наследия или о проведении спасательных археологических полевых работ или проект обеспечения сохранности выявленного объекта культурного наследия либо план проведения спасательных археологических полевых работ, включающих оценку воздействия проводимых работ на указанный объект культурного наследия (далее – документация или раздел документации, обосновывающей меры по обеспечению сохранности выявленного объекта культурного (археологического) наследия);

- получить по документации или разделу документации, обосновывающей меры по обеспечению сохранности выявленного объекта культурного наследия заключение государственной историко-культурной экспертизы и представить его совместно с указанной документацией в государственный орган охраны объектов культурного наследия на согласование;

- обеспечить реализацию согласованной государственным органом охраны объектов культурного наследия документации, обосновывающей меры по обеспечению сохранности выявленного объекта культурного (археологического) наследия.

В соответствии с федеральным законодательством объекты культурного наследия, включая выявленные, подлежат государственной охране. За нарушение настоящего Федерального закона должностные лица, физические и юридические лица несут уголовную, административную и иную юридическую ответственность в соответствии с законодательством Российской Федерации. Лица, причинившие вред объекту культурного наследия, обязаны возместить стоимость восстановительных работ, а лица, причинившие вред объекту археологического наследия - стоимость мероприятий, необходимых для его сохранения, что не освобождает данных лиц от административной и уголовной ответственности, предусмотренной за совершение таких действий.

Заместитель начальника управления А.Ю. Пешков

Трубкулов В.Р., Аминева Н.М.
Тел. +7 (347) 272-28-40

БАШҠОРТОСТАН РЕСПУБЛИКАҺЫНЫҢ
ТӘБИҒӘТТЕ ФАЙҘАЛАНЫУ ҺӘМ
ЭКОЛОГИЯ МИНИСТРЛЫҒЫ

Ленин урамы, 86, Өфө ҡалаһы, 450006
Тел. (347) 218-04-01. Факс (347) 272-74-21
E-mail: ecology@bashkortostan.ru, ecology.bashkortostan.ru

МИНИСТЕРСТВО
ПРИРОДОПОЛЬЗОВАНИЯ И ЭКОЛОГИИ
РЕСПУБЛИКИ БАШКОРТОСТАН
(Минэкологии РБ)

Ленина ул., д. 86, Уфа, 450006
Тел. (347) 218-04-01. Факс (347) 272-74-21
E-mail: ecology@bashkortostan.ru, ecology.bashkortostan.ru

10.04.2018 № 07/1035
от 26.03.2018 № 4086

ООО «ГеоВектор»

СПРАВКА

Министерство природопользования и экологии Республики Башкортостан по Вашему запросу по объекту «Строительство дороги от п. Ленинский через с. Такмак, п. Ивангород до д. Шестаево с подъездом к свинокомплексу №1 «Смычка» в Давлекановском районе Республики Башкортостан» сообщает следующее.

По данным республиканского кадастра отходов производства и потребления в непосредственной близости (в радиусе 1000 м) к участку инженерных изысканий указанного объекта располагается свалка твердых коммунальных отходов на территории муниципального района Давлекановский район РБ, д. Ивангород, приблизительные географические координаты объекта размещения отходов 54°25'00.00"N 54°52'15.99"E.

Заместитель министра Н.В. Логунова

Исп. Газина Р.Р.
Тел.(347) 218-04-50

БАШКОРТОСТАН РЕСПУБЛИКАҺЫНЫҢ
ТӘБИҒӘТТЕ ФАЙҘАЛАНЫУ ҺӘМ
ЭКОЛОГИЯ МИНИСТРЛЫҒЫ

Ленин урамы, 86, Өфө ҡалаһы, 450006
Тел. (347) 218-04-01. Факс (347) 272-74-21
E-mail: ecology@bashkortostan.ru, ecology.bashkortostan.ru

МИНИСТЕРСТВО
ПРИРОДОПОЛЬЗОВАНИЯ И ЭКОЛОГИИ
РЕСПУБЛИКИ БАШКОРТОСТАН
(Минэкологии РБ)

Ленина ул., д. 86, Уфа, 450006
Тел. (347) 218-04-01. Факс (347) 272-74-21
E-mail: ecology@bashkortostan.ru, ecology.bashkortostan.ru

10.04.2018 № 12/3999
На № 4088 от 26.03.2018

ЗАКЛЮЧЕНИЕ

о наличии (отсутствии) особо охраняемых природных территорий республиканского значения на участке предполагаемого осуществления хозяйственной и иной деятельности выдано

ООО «ГеоВектор»
(наименование юридического лица)

о том, что в пределах выполнения проектно-изыскательских работ по объекту «Строительство дороги от п.Ленинский через с.Такмак, п.Ивангород до д.Шестаево с подъездом к свинокомплексу №1 «Смычка» в Давлекановском районе Республики Башкортостан» – особо охраняемых природных территорий республиканского значения не имеется.

Срок действия заключения с 10.04.2018 по 09.04.2019.

Заместитель министра Н.В. Логунова

Л.Н. Кутова
8(347) 218-04-52

Башҡортостан Республикаһы
Дәүләкән районы
муниципаль район хакимиәте

453400, Дәүләкән ҡалаһы, Ҡыҙыл Майҙан урамы, 9

Республика Башкортостан
Администрация
муниципального района
Давлекановский район

453400, г. Давлеканово, ул. Кр. Площадь, 9

30.03.2018 № 776
На № 4089 от 26.03.2018 г.

Генеральному директору
ООО «ГеоВектор»

Р.Р.МИРСАЯПОВУ

Администрация муниципального района Давлекановский район Республики Башкортостан, рассмотрев ваше письмо о предоставлении информации для разработки проектно-изыскательских работ по объекту «Строительство дороги от п.Ленинский через с.Такмак, п.Ивангород до д.Шестаево с подъездом к свинокомплексу №1 «Смычка» в Давлекановском районе Республики Башкортостан», сообщает следующее:

Особо охраняемые территории местного значения на участках проведения работ отсутствуют.

Первый заместитель главы администрации А.А.Шайдуллин

Селезнёв И.Г.
(34768) 3-11-47

Взаим. инв. №	
Подп. и дата	
Инв. № подл.	

Изм.	Кол.уч.	Лист	№ док.	Подп.	Дата	685-06-2018-ППТ и ПМТ - ПЗ	Лист 6

Башҡортостан Республикаһы
Дәүләкән районы
муниципаль районының
Шестаев ауыл Советы ауыл
биләмәһе хакимиәте

453413, Дәүләкән районы,
Ивангород ауылы, Крәстиәндәр урамы, 31/1,
тел./факс. (34768) 3-44-22, 3-44-60
email: shestaevo_davl@ufamts.ru

Администрация
сельского поселения
Шестаевский сельсовет
муниципального района
Давлекановский район
Республики Башкортостан

453413, Давлекановский район,
д. Ивангород, ул. Крестьянская, 31/1,
тел./факс. (34768) 3-44-22, 3-44-60
email: shestaevo_davl@ufamts.ru

Исх. № 204 от 20.04.2018

ООО «ГеоВектор»

Главному инженеру

Р.Р.Галиеву

На Ваш запрос от 18.04.2018 № 4213, рассмотрев схему расположения участка работ Администрация сельского поселения Шестаевский сельсовет муниципального района Давлекановский район Республики Башкортостан сообщает, что на проектируемом Вами объекте: Строительство дороги от п.Ленинский через **д**.Такмак, **д**.Ивангород до **с**.Шестаево с подъездом к свинокомплексу № 1 «Смычка» отсутствуют населенные пункты и какие-либо постройки.

Другими сторонними организациями документация по планировке территории на испрашиваемом Вами участке не разрабатывается.

Глава сельского поселения Ю.П.Ларкин

Башҡортостан Республикаһы
Дәүләкән районы
муниципаль районының
Рассвет ауыл Советы
ауыл биләмәһе
Хакимиәте

Ветеран:ҙар Ур., 17, Рассвет.., , Дәүләкән районы, 453414,

Администрация
сельского поселения
Рассветовский сельсовет
муниципального района
Давлекановский район
Республики Башкортостан

ул.Ветеранов,17, с.Рассвет, Давлекановский район
453414
тел./факс (34768)3-63-71 E-mail: rassvet_davl@ufamts.ru

ОКПО 04282745, ОГРН 1020201729756, ИНН/КПП 0259001724/02590100

От 23.04.2018 г.
№ 56

ООО «ГеоВектор»
Главному инженеру
Р.Р. Галиеву

На Ваш запрос от 18.04.2018 № 4214, рассмотрев схему расположения участка работ, Администрация сельского поселения Рассветовский сельсовет муниципального района Давлекановский район Республики Башкортостан сообщает, что на проектируемом Вами объекте: «Строительство дороги от п.Ленинский через д.Такмак, д.Ивангород до с.Шестаево с подъездом к свинокомплексу № 1 «Смычка» в Давлекановском районе Республики Башкортостан» населенные пункты и какие-либо постройки отсутствуют.

Другими сторонними организациями документация по планировке территории на испрашиваемом Вами участке не разрабатывается.

Глава сельского поселения Д.А. Карпов

Взаим. инв. №	
Подп. и дата	
Инв. № подл.	

Изм.	Кол.уч.	Лист	№ док.	Подп.	Дата	685-06-2018-ППТ и ПМТ - ПЗ	Лист 8

Общество с ограниченной ответственностью

«ГеоВектор»

450001, Республика Башкортостан, г. Уфа, ул. Комсомольская, д. 19/1
т. 8(347)-292-73-70, 266-05-77, т.8-927-23-60-577 e-mail:geowektor@yandex.ru
ИНН 0277118570 БИК 042282728 КПП 027801001 ОКПО 92820076
ОГРН 1110280058008 ОКВЭД 74.2 р/с 40702810962000002227
ФБ БАШКИРСКИЙ РФ АО "РОССЕЛЬХОЗБАНК" г. УФА к/с 30101810200000000934

ПРОЕКТ ПЛАНИРОВКИ СОВМЕЩЕННЫЙ
С ПРОЕКТОМ МЕЖЕВАНИЯ ТЕРРИТОРИИ ПО ОБЪЕКТУ:

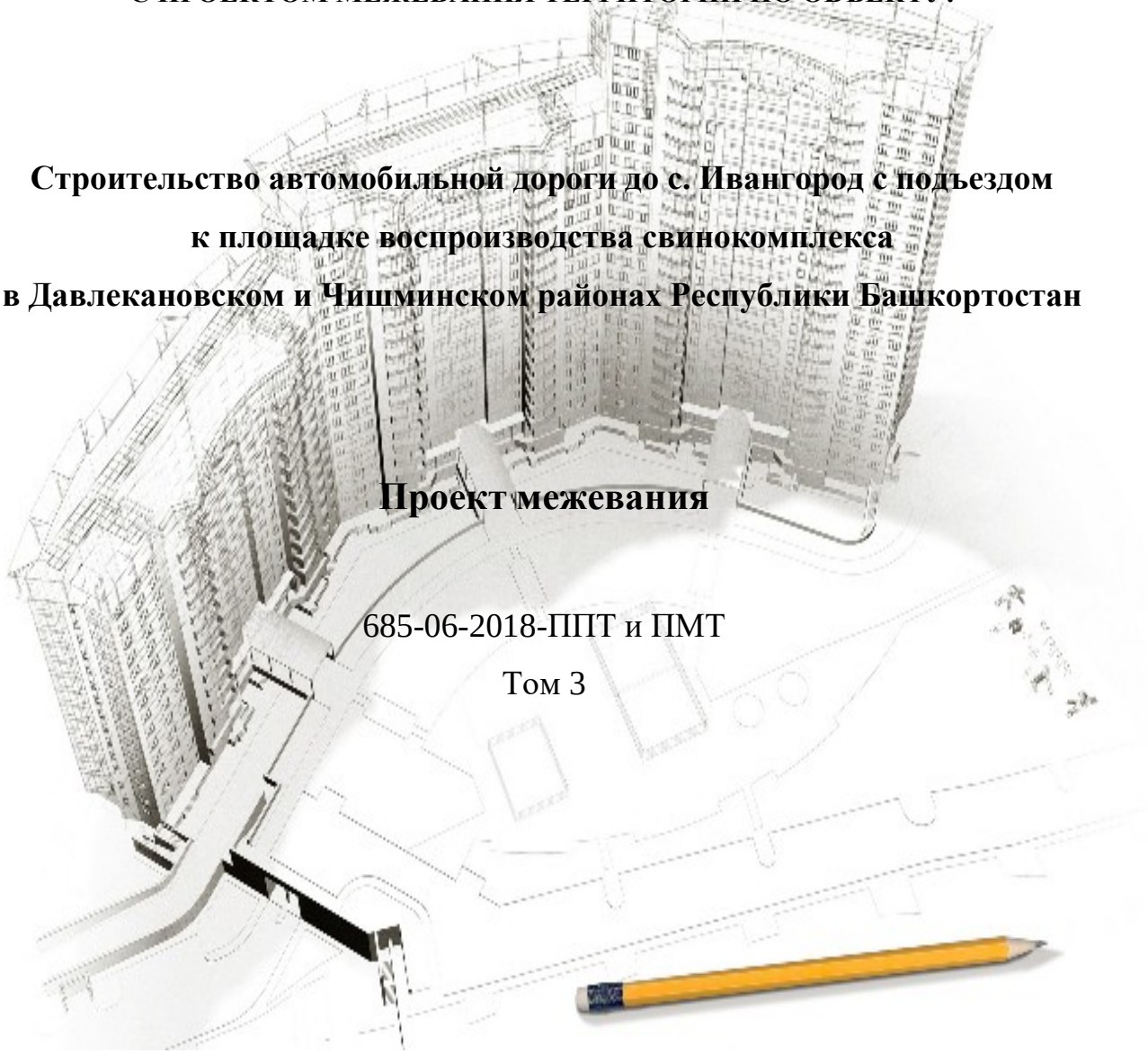

Строительство автомобильной дороги до с. Ивангород с подъездом к площадке воспроизводства свинокомплекса в Давлекановском и Чишминском районах Республики Башкортостан

Проект межевания

685-06-2018-ППТ и ПМТ

Том 3

Заказчик: ООО «Башкирская мясная компания»

Уфа, 2018

Общество с ограниченной ответственностью

«ГеоВектор»

450001, Республика Башкортостан, г. Уфа, ул. Комсомольская, д. 19/1
т. 8(347)-292-73-70, 266-05-77, т.8-927-23-60-577 e-mail:geowektor@yandex.ru
ИНН 0277118570 БИК 042282728 КПП 027801001 ОКПО 92820076
ОГРН 1110280058008 ОКВЭД 74.2 р/с 40702810962000002227
ФБ БАШКИРСКИЙ РФ АО "РОССЕЛЬХОЗБАНК" г. УФА к/с 30101810200000000934

ПРОЕКТ ПЛАНИРОВКИ СОВМЕЩЕННЫЙ
С ПРОЕКТОМ МЕЖЕВАНИЯ ТЕРРИТОРИИ ПО ОБЪЕКТУ:

Строительство автомобильной дороги до с. Ивангород с подъездом к площадке воспроизводства свинокомплекса в Давлекановском и Чишминском районах Республики Башкортостан

Проект межевания

685-06-2018-ППТ и ПМТ

Том 3

Генеральный директор Р.Р.Мирсаяпов

Начальник отдела
землеустройства и кадастровых работ Э.Р.Сафина

Уфа, 2018

Согласовано

Взам. Инв. №

Подп. и дата

Инв. № подл.

СОСТАВ ПРОЕКТА ПЛАНИРОВКИ СОВМЕЩЕННЫЙ С ПРОЕКТОМ МЕЖЕВАНИЯ ТЕРРИТОРИИ

Обозначение	Наименование	Примечание
685-06-2018 - ППТ и ПМТ	Том 1 Основная часть	
685-06-2018 - ППТ и ПМТ	Том 2 Материалы по обоснованию	
685-06-2018 - ППТ и ПМТ	Том 3 Проект межевания	

Согласовано

Взам. инв. №

Подп. и дата

Инв. № подл.

Изм.	Кол.уч	Лист	№ док	Подп.	Дата
Разраб.		Мингазова			08.06.18
Нач. отд.		Сафина			08.06.18
Н. контр.		Уразимбетова			08.06.18

685-06-2018-ППТ и ПМТ-СП

Проект планировки, совмещенный с проектом межевания территории объекта «Строительство автомобильной дороги до с.Ивангород с подъездом к площадке воспроизводства свинокомплекса в Давлекановском и Чишминском районах Республики Башкортостан»
Проект межевания. Состав проекта

Стадия	Лист	Листов
ПД	1	1

ООО «ГеоВектор»

СОДЕРЖАНИЕ

Том 3	Текстовая часть	Стр.
1	Анализ существующего положения	4
2	Проектное решение	8
3	Выводы	13
Текстовые приложения		
Приложение Л	Координаты поворотных точек границ придорожной автомобильной полосы	21
Приложение М	Координаты образуемых земельных участков	27
Приложение Н	Выписки из единого государственного реестра прав на недвижимое имущество и сделок с ним	104
Графические приложения		
685-06-2018-ППТ и ПМТ-01	Чертеж границ образуемых земельных участков М 1:1000	157
685-06-2018-ППТ и ПМТ-02	Чертеж границ зон с особыми условиями использования территорий М 1:1000	173

Согласовано

Взам. инв. №

Подп. и дата

Инв. № подл.

Изм.	Кол.уч	Лист	№ док	Подп.	Дата
Разраб.		Мингазова			08.06.2018
Нач. отд.		Сафина			08.06.2018
Н. контр.		Уразимбетова			08.06.2018

685-06-2018-ППТ и ПМТ-С

Проект планировки, совмещенный с проектом межевания территории объекта «Строительство автомобильной дороги до с. Ивангород с подъездом к площадке воспроизводства свинокомплекса в Давлекановском и Чишминском районах Республики Башкортостан»

Проект межевания. Содержание

Стадия	Лист	Листов
ПД	1	1

ООО «ГеоВектор»

1 Анализ существующего положения

Проектируемая территория, на которую разрабатывается проект межевания находится на территориях двух муниципальных районов Давлекановский район (Сельское поселение Шестаевский сельсовет, сельское поселение Рассветовский сельсовет) и Чишминский район (Сельское поселение Шингак-кульский сельсовет) Республики Башкортостан.

Площадь проектируемой территории составляет 842187 кв/м, в том числе:

- площадь проектируемой территории на территории муниципального района Давлекановский район - 749779 кв/м;

- площадь проектируемой территории на территории муниципального района Чишминский район - 92408 кв/м;

Площадь зоны размещения автомобильной дороги составляет 552410 кв/м, в том числе:

- площадь зоны размещения автомобильной дороги на территории муниципального района Давлекановский район - 490822 кв/м;

- площадь зоны размещения автомобильной дороги на территории муниципального района Чишминский район - 61588 кв/м.

Площадь участков, передаваемых в безвозмездное срочное пользование будет уточняться проектной документации.

Рассматриваемая территория расположена в границах кадастровых кварталов 02:20:170902; 02:20:171004; 02:20:170801; 02:20:170902; 02:20:170901; 02:20:000000; 02:20:050601; 02:20:050401; 02:20:050502, 02:52:160102, 02:52:160104, 02:52:160103.

Площадь территории межевания в границах Муниципального района Давлекановский район и Муниципального Района Чишминский район составляет 842187 кв.м.

Полоса отвода земельного участка «Строительство автомобильной дороги до с. Ивангород с подъездом к площадке воспроизводства свинокомплекса в Давлекановском и Чишминском районах Республики Башкортостан» пересекает земельные участки с кадастровыми номерами:

- 02:20:050601:3, 02:20:050601:2, 02:20:050502:3, 02:20:050401:2, которые входят в состав единого землепользования 02:20:000000:21 категорией – для сельскохозяйственного производства, с разрешенным использованием – для сельскохозяйственного производства;

- 02:20:170801:13, 02:20:171004:5, 02:20:170902:6, 02:20:171003:4, 02:20:170901:2, которые входят в состав единого землепользования 02:20:000000:265 категорией – для сельскохозяйственного производства, с разрешенным использованием – для возделывания сельскохозяйственных культур, находится в аренде ООО «Регион Агро» Договор аренды находящегося в государственной собственности земельного участка №03-09-20 от 06.02.2009г., дата регистрации 26.06.2009г., №02-04-04/013/2009-116;

- 02:20:170801:3, который входит в состав единого землепользования 02:20:000000:219 категорией – Земли водного фонда, с разрешенным использованием – для природоохранной деятельности;

- 02:20:000000:1246 земли сельскохозяйственного назначения, с разрешенным использованием для сельскохозяйственного производства и находится в аренде Рихтер Владимир Бернгардович договор аренды землепользователя №17-14-20 зем/с-х 05.09.14;

- 02:20:171001:3, 02:20:050401:5, 02:20:050401:25, 02:20:050601:7, 02:20:000000:1374, которые входят в состав единого землепользования 02:20:000000:234 категорией – для сельскохозяйственного производства, с разрешенным использованием – для сельскохозяйственного производства

- 02:20:171004:6, который входит в состав единого землепользования 02:20:000000:85 категорией – Земли промышленности, энергетики, транспорта,

связи, радиовещания, телевидения, информатики, земли для обеспечения космической деятельности, земли обороны, безопасности и земли иного специального назначения, с разрешенным использованием – Под объекты транспорта автомобильного;

- 02:20:000000:272 земли сельскохозяйственного назначения, с разрешенным использованием для сельскохозяйственного производства и находится в аренде Рихтер В.Б;

- 02:20:050401:14, 02:20:050401:12, которые входят в состав единого землепользования 02:20:000000:160 категорией – для сельскохозяйственного производства, с разрешенным использованием – для сельскохозяйственного производства и находится в аренде ООО «Регион Агро»;

- 02:20:050401:7, 02:20:050601:6, 02:20:050401:6, 02:20:050401:4, 02:20:050401:3, 02:20:050601:5 которые входят в состав единого землепользования 02:20:000000:218 категорией – для сельскохозяйственного производства, с разрешенным использованием - для сельскохозяйственного производства

- 02:20:000000:1231 - Земли промышленности, энергетики, транспорта, связи, радиовещания, телевидения, информатики, земли для обеспечения космической деятельности, земли обороны, безопасности и земли иного специального назначения, с разрешенным использованием - Для размещения иных объектов промышленности, энергетики, транспорта, связи, радиовещания, телевидения, информатики, обеспечения космической деятельности, обороны, безопасности и иного специального назначения

- 02:20:000000:1115 земли сельскохозяйственного назначения, с разрешенным использованием для сельскохозяйственного производства и носит временный характер;

- 02:20:000000:1116 земли сельскохозяйственного назначения, с разрешенным использованием для сельскохозяйственного производства и носит временный характер;

- 02:20:050601:22 земли сельскохозяйственного назначения, с разрешенным использованием - для сенокошения и выпаса скота гражданами и находится в аренде Родионова Вячеслава Александровича;

- 02:20:000000:1182 земли сельскохозяйственного назначения, с разрешенным использованием для сельскохозяйственного производства и находится в аренде Рихтер Владимира Бернгардовича.

- 02:20:050601:23 земли сельскохозяйственного назначения, с разрешенным использованием для сельскохозяйственного назначения, данные отсутствуют;

- 02:52:160103:2, 02:52:160104:1 входят в состав единого землепользования 02:52:000000:137 категорией – для сельскохозяйственного производства, с разрешенным использованием – для сельскохозяйственного производства, находятся в аренде ООО «Башкир-агроинвест», договор аренды от 05.10.2005 №104.

- 02:52:160102:1 входит в состав единого землепользования 02:52:000000:138 категорией – для сельскохозяйственного производства, с разрешенным использованием – для возделывания сельскохозяйственных культур, находится в аренде ООО «Башкир-агроинвест»;

- 02:52:160104:2 земли сельскохозяйственного назначения, с разрешенным использованием – Для иных видов сельскохозяйственного использования;

- 02:52:000000:2716 земли сельскохозяйственного назначения, с разрешенным использованием – Для размещения внутрихозяйственных дорог, находится в аренде ООО «Башкирская мясная компания»;

- 02:52:000000:2717 земли сельскохозяйственного назначения, с разрешенным использованием – Для размещения внутрихозяйственных дорог и коммуникаций;

- 02:52:000000:2704 земли сельскохозяйственного назначения, с разрешенным использованием – Для размещения внутрихозяйственных дорог и коммуникаций, находится в аренде ООО «Башкирская мясная компания»;

- 02:52:000000:2876 земли сельскохозяйственного назначения, с разрешенным использованием – Для строительства и размещения трассы ВЛЗ 10 кВ к

свинокомплексу СК №1 Смычка, находится в аренде ООО «Башкирская мясная компания», договор аренды от 17.10.2017 №36-С17-52;

- 02:52:000000:3051 земли сельскохозяйственного назначения, с разрешенным использованием – Для строительства и размещения сетей газоснабжения к свинокомплексу СК №1 Смычка, данные отсутствуют.

Сведения о ранее образованных земельных участках отражены на чертеже «Проект межевания территории» на основании кадастрового плана территории на кадастровые квартала 02:20:170902, 02:20:171004, 02:20:171003, 02:20:170901, 02:20:171001, 02:20:050401, 02:20:050601, 02:20:050105, 02:20:050502, 02:20:050301, 02:20:050101, 02:20:050102, 02:20:050103, 02:20:050702, 02:20:050701, 02:20:050602, 02:20:170801, 02:52:160102, 02:52:160104, 02:52:160103:2. и выписках из единого государственного реестра прав на недвижимое имущество и сделок с ним см. приложение Н.

2 Проектное решение

Проект межевания выполнен в соответствии и на базе разработанного проекта планировки территории объекта «Строительство автомобильной дороги до с. Ивангород с подъездом к площадке воспроизводства свинокомплекса в Давлекановском и Чишминском районах Республики Башкортостан».

Проектом межевания определяются площадь и границы земельных участков и их частей под строительство объекта «Строительство автомобильной дороги до с. Ивангород с подъездом к площадке воспроизводства свинокомплекса в Давлекановском и Чишминском районах Республики Башкортостан».

Сведения о землепользователях, интересы которых могут быть затронуты приведены в таблице 2.1.

Таблица 2.1 - Сведения о землепользователях, интересы которых могут быть затронуты

№ п/п	Кадастровый № земельного участка	Площадь, кв.м.	Категория земель	Разрешенное использование	Вид права	Правообладатель
1	2	3	4	5	6	7
1	02:20:170801:13 (входит в единое землепользование 02:20:000000:265)	2851539	Земли сельскохозяйственного назначения	Для сельскохозяйственного производства	аренда	ООО «РеионАгро»
2	02:20:171004:5 (входит в единое землепользование 02:20:000000:265)	1730979	Земли сельскохозяйственного назначения	Для сельскохозяйственного производства	аренда	ООО «РеионАгро»
3	02:20:170902:6 (входит в единое землепользование 02:20:000000:265)	3578132	Земли сельскохозяйственного назначения	Для сельскохозяйственного производства	аренда	ООО «РеионАгро»
4	02:20:171003:4 (входит в единое землепользование 02:20:000000:265)	9359633	Земли сельскохозяйственного назначения	Для сельскохозяйственного производства	аренда	ООО «РеионАгро»
5	02:20:170901:2 (входит в единое землепользование 02:20:000000:265)	1859762	Земли сельскохозяйственного назначения	Для сельскохозяйственного производства	аренда	ООО «РеионАгро»
6	02:20:170801:3 (входит в единое землепользование 02:20:000000:219)	43412	Земли водного фонда	Под иными объектами специального назначения	-	-
7	02:20:000000:1246	737934	Земли сельскохозяйственного назначения	Для сельскохозяйственного производства	аренда	Рихтер Владимир Бернгардович
8	02:20:000000:272	20444020	Земли сельскохозяйственного назначения	Для сельскохозяйственного производства	долевая собственность в аренде	Рихтер Владимир Бернгардович 169 человек
9	02:20:171001:3 (входит в единое землепользование 02:20:000000:234)	260613	Земли сельскохозяйственного назначения	Для сельскохозяйственного производства	-	-
10	02:20:050401:5 (входит в единое землепользование 02:20:000000:234)	41135	Земли сельскохозяйственного назначения	Для сельскохозяйственного производства	-	-
11	02:20:050401:25 (входит в единое землепользование 02:20:000000:234)	2532120	Земли сельскохозяйственного назначения	Для сельскохозяйственного производства	-	-
12	02:20:050601:7 (входит в единое землепользование 02:20:000000:234)	5951994	Земли сельскохозяйственного назначения	Для сельскохозяйственного производства	-	-
13	02:20:000000:1374 (входит в единое землепользование 02:20:000000:234)	7711585	Земли сельскохозяйственного назначения	Для сельскохозяйственного производства	-	-

Продолжение таблицы 2.1

14	02:20:050401:14 (входит в единое землепользование 02:20:000000:160)	1788073	Земли сельскохозяйственного назначения	Для сельскохозяйственного производства	аренда	ООО «РегионАгро»
15	02:20:050401:12 (входит в единое землепользование 02:20:000000:160)	1002376	Земли сельскохозяйственного назначения	Для сельскохозяйственного производства	аренда	ООО «РегионАгро»
16	02:20:050601:22	434670	Земли сельскохозяйственного назначения	Для сенокошения и выпаса скота гражданами	аренда	Родионов Вячеслав Александрович
17	02:20:000000:1182	15451202	Земли сельскохозяйственного назначения	Для сельскохозяйственного производства	аренда	Рихтер Владимир Бернгардович
18	02:20:050401:7 (входит в единое землепользование 02:20:000000:218)	1068	Земли промышленности, энергетики, транспорта, связи, радиовещания, телевидения, информатики, земли для обеспечения космической деятельности, земли обороны, безопасности и земли иного специального назначения	Для размещения иных объектов промышленности, энергетики, транспорта, связи, радиовещания, телевидения, информатики, обеспечения космической деятельности, обороны, безопасности и иного специального назначения	-	-
19	02:20:050601:6 (входит в единое землепользование 02:20:000000:218)	5587	Земли промышленности, энергетики, транспорта, связи, радиовещания, телевидения, информатики, земли для обеспечения космической деятельности, земли обороны, безопасности и земли иного специального назначения	Для размещения иных объектов промышленности, энергетики, транспорта, связи, радиовещания, телевидения, информатики, обеспечения космической деятельности, обороны, безопасности и иного специального назначения	-	-

Продолжение таблицы 2.1

20	02:20:050401:6 (входит в единое землепользование 02:20:000000:218)	1171	Земли промышленности, энергетики, транспорта, связи, радиовещания, телевидения, информатики, земли для обеспечения космической деятельности, земли обороны, безопасности и земли иного специального назначения	Для размещения иных объектов промышленности, энергетики, транспорта, связи, радиовещания, телевидения, информатики, обеспечения космической деятельности, обороны, безопасности и иного специального назначения	-	-
21	02:20:050401:4 (входит в единое землепользование 02:20:000000:218)	3956	Земли промышленности, энергетики, транспорта, связи, радиовещания, телевидения, информатики, земли для обеспечения космической деятельности, земли обороны, безопасности и земли иного специального назначения	Для размещения иных объектов промышленности, энергетики, транспорта, связи, радиовещания, телевидения, информатики, обеспечения космической деятельности, обороны, безопасности и иного специального назначения	-	-
22	02:20:050401:3 (входит в единое землепользование 02:20:000000:218)	23457	Земли промышленности, энергетики, транспорта, связи, радиовещания, телевидения, информатики, земли для обеспечения космической деятельности, земли обороны, безопасности и земли иного специального назначения	Для размещения иных объектов промышленности, энергетики, транспорта, связи, радиовещания, телевидения, информатики, обеспечения космической деятельности, обороны, безопасности и иного специального назначения	-	-

Продолжение таблицы 2.1

23	02:20:050601:5 (входит в единое землепользование 02:20:000000:218)	29306	Земли промышленности, энергетики, транспорта, связи, радиовещания, телевидения, информатики, земли для обеспечения космической деятельности, земли обороны, безопасности и земли иного специального назначения	Для размещения иных объектов промышленности, энергетики, транспорта, связи, радиовещания, телевидения, информатики, обеспечения космической деятельности, обороны, безопасности и иного специального назначения	-	-
24	02:20:000000:1231	4559953	Земли сельскохозяйственного назначения	Для сельскохозяйственного производства	аренда	Рихтер Владимир Бернгардович
25	02:20:050601:23	20716	Земли сельскохозяйственного назначения	Для сельскохозяйственного производства	-	-
26	02:52:160103:2 (входит в единое землепользование 02:52:000000:137)	3404068	Земли сельскохозяйственного назначения	Для сельскохозяйственного производства	аренда	ООО «Башкир-агроинвест»
27	02:52:160104:1 (входит в единое землепользование 02:52:000000:137)	3689882	Земли сельскохозяйственного назначения	Для сельскохозяйственного производства	аренда	ООО «Башкир-ароинвест»

Продолжение таблицы 2.1

28	02:52:000000:2716	23463	Земли сельскохозяйственного назначения	Для размещения внутрихозяйственных дорог и коммуникаций	аренда	ООО «Башкирская мясная компания»
29	02:52:000000:2876	45676	Земли сельскохозяйственного назначения	Для размещения внутрихозяйственных дорог и коммуникаций	аренда	ООО «Башкирская мясная компания»
30	02:52:000000:2704	195699	Земли сельскохозяйственного назначения	Под подъездные автодороги к свинокомлексу СК № 1 Смычка (внутрихозяйственные дороги)	аренда	ООО «Башкирская мясная компания»
31	02:52:000000:2717	18	Земли сельскохозяйственного назначения	Для размещения внутрихозяйственных дорог и коммуникаций	аренда	ООО «Башкирская мясная компания»
32	02:52:160102:1 (входит в единое землепользование 02:52:000000:138)	4669275	Земли сельскохозяйственного назначения	Для сельскохозяйственного производства	аренда	ООО «Башкир-агроинвест»

Проектом предлагается образовать 216 земельных участков.

Проект межевания выполняется с учетом сохранения границ ранее образованных участков, зарегистрированных в государственном кадастре недвижимости.

Проектом межевания определены границы придорожной полосы проектируемой автомобильной дороги.

Общая площадь придорожной полосы проектируемой автомобильной дороги составляет 1685443 кв.м.

В Приложении Л приведены координаты поворотных точек границ придорожной полосы проектируемой автомобильной дороги.

3 Выводы

В результате выполнения проекта межевания территории по объекту «Строительство автомобильной дороги до с. Ивангород с подъездом к площадке воспроизводства свинокомплекса в Давлекановском и Чишминском районах

Республики Башкортостан» образуется 216 земельных участков. Координаты образуемых частей земельных участков приведены в Приложении Н.

Таблица 3.1 – Информация об образуемых частях земельных участков и земельных участках

№ п/п	Номер образуемой части земельного участка	Площадь, кв.м.	Разрешенное использование	Срок предоставления земельного участка
1	2	3	4	5
1	02:20:000000:219:ЗУ1	350	-	Долгосрочная аренда
2	02:20:000000:219:ЗУ2	684	-	Долгосрочная аренда
3	02:20:170902:ЗУ1	16083	-	Долгосрочная аренда
4	02:20:170902:ЗУ2	15	-	Долгосрочная аренда
5	02:20:170902:ЗУ3	2012	-	Аренда до года
6	02:20:000000:265:ЗУ1	15	-	Долгосрочная аренда
7	02:20:000000:265:чзу1	20346	-	Долгосрочная аренда
8	02:20:000000:265:ЗУ2	31989	-	Долгосрочная аренда
9	02:20:171004:ЗУ1	1847	-	Долгосрочная аренда
10	02:20:000000:85:ЗУ1	581	-	Долгосрочная аренда
11	02:20:000000:85:чзу1	579	-	Аренда до года
12	02:20:000000:85:ЗУ2	14	-	Долгосрочная аренда
13	02:20:000000:265:чзу2	3754	-	Аренда до года
14	02:20:000000:265:ЗУ3	5517	-	Долгосрочная аренда
15	02:20:171004:ЗУ2	97	-	Аренда до года
16	02:20:171003:ЗУ1	292	-	Долгосрочная аренда
17	02:20:000000:265:чзу3	14069	-	Аренда до года
18	02:20:000000:265:ЗУ4	18809	-	Долгосрочная аренда
19	02:20:000000:265:чзу4	32	-	Аренда до года
20	02:20:000000:265:ЗУ5	21	-	Долгосрочная аренда
21	02:20:000000:265:чзу5	268	-	Аренда до года
22	02:20:170902:ЗУ4	82	-	Аренда до года
23	02:20:170901:ЗУ1	1	-	Аренда до года
24	02:20:000000:265:чзу6	16413	-	Аренда до года
25	02:20:000000:265:ЗУ6	16	-	Долгосрочная аренда
26	02:20:000000:265:ЗУ7	10485	-	Долгосрочная аренда
27	02:20:170901:ЗУ2:ЗУ5	1846	-	Долгосрочная аренда

Продолжение таблицы 3.1

28	02:20:171003:ЗУ2:ЗУ2	11	-	Долгосрочная аренда
29	02:20:000000:1246:ЗУ1	5	-	Долгосрочная аренда
30	02:20:171001:ЗУ1	19612	-	Долгосрочная аренда
31	02:20:000000:1246:чзу1	7704	-	Аренда до года
32	02:20:000000:1246:ЗУ2	12728	-	Долгосрочная аренда
33	02:20:170901:ЗУ3	25	-	Аренда до года
34	02:20:000000:272:ЗУ1	10491	-	Долгосрочная аренда
35	02:20:171003:ЗУ3	172	-	Аренда до года
36	02:20:000000:234:ЗУ1	29	-	Аренда до года
37	02:20:000000:272:чзу1	4228	-	Аренда до года
38	02:20:171001:ЗУ2	415	-	Аренда до года
39	02:20:000000:265:ЗУ8	7936	-	Долгосрочная аренда
40	02:20:000000:234:ЗУ2	380	-	Долгосрочная аренда
41	02:20:000000:234:чзу1	202	-	Аренда до года
42	02:20:171001:ЗУ2	985	-	Аренда до года
43	02:20:000000:272:чзу2	3516	-	Аренда до года
44	02:20:050301:ЗУ1	70	-	Аренда до года
45	02:20:050301:ЗУ2	56	-	Долгосрочная аренда
46	02:20:050601:ЗУ1	373	-	Долгосрочная аренда
47	02:20:000000:272:чзу3	134	-	Долгосрочная аренда
48	02:20:000000:272:ЗУ2	206	-	Долгосрочная аренда
49	02:20:000000:272:чзу4	119	-	Аренда до года
50	02:20:050601:ЗУ1	9	-	Аренда до года
51	02:20:000000:21:чзу1	539	-	Аренда до года
52	02:20:000000:21:ЗУ1	263	-	Долгосрочная аренда
53	02:20:000000:218:ЗУ1	321	-	Долгосрочная аренда
54	02:20:000000:218:ЗУ2	165	-	Долгосрочная аренда
55	02:20:000000:160:ЗУ1	7240	-	Долгосрочная аренда
56	02:20:000000:160:ЗУ2	19284	-	Долгосрочная аренда
57	02:20:000000:160:чзу1	10297	-	Аренда до года
58	02:20:000000:218:чзу1	1603	-	Аренда до года
59	02:20:050601:ЗУ2	626	-	Аренда до года
60	02:20:000000:218:чзу2	545	-	Аренда до года
61	02:20:000000:160:чзу2	279	-	Аренда до года
62	02:20:000000:21:чзу2	44	-	Аренда до года
63	02:20:050601:ЗУ3	2702	-	Аренда до года
64	02:20:000000:218:ЗУ3	2551	-	Долгосрочная аренда
65	02:20:050601:ЗУ4	16485	-	Долгосрочная аренда

Продолжение таблицы 3.1

66	02:20:000000:218:ЗУ4	843	-	Долгосрочная аренда
67	02:20:000000:21:ЗУ2	8513	-	Долгосрочная аренда
68	02:20:000000:21:чзу3	7498	-	Аренда до года
69	02:20:000000:218:ЗУ5	2869	-	Долгосрочная аренда
70	02:20:050301:ЗУ3	447	-	Долгосрочная аренда
71	02:20:050301:ЗУ4	1364	-	Аренда до года
72	02:20:000000:21:ЗУ2	1651	-	Долгосрочная аренда
73	02:20:050301:ЗУ5	9164	-	Аренда до года
74	02:20:050301:ЗУ6	5123	-	Долгосрочная аренда
75	02:20:050401:ЗУ1	113	-	Долгосрочная аренда
76	02:20:050601:ЗУ5	16294	-	Аренда до года
77	02:20:000000:234:ЗУ3	3197	-	Долгосрочная аренда
78	02:20:000000:234:чзу2	4935	-	Аренда до года
79	02:20:000000:234:ЗУ4	16	-	Долгосрочная аренда
80	02:20:000000:218:ЗУ6	21919	-	Долгосрочная аренда
81	02:20:000000:218:ЗУ7	27773	-	Долгосрочная аренда
82	02:20:050601:ЗУ6	16	-	Долгосрочная аренда
83	02:20:000000:1115:чзу1	9	-	Аренда до года
84	02:20:050601:22:чзу1	466	-	Аренда до года
85	02:20:050601:23:чзу1	1678	-	Аренда до года
86	02:20:000000:1115:чзу2	388	-	Аренда до года
87	02:20:000000:160:ЗУ3	209	-	Долгосрочная аренда
88	02:20:000000:160:чзу3	4381	-	Аренда до года
89	02:20:050401:ЗУ2	245	-	Аренда до года
90	02:20:000000:160:ЗУ4	1083	-	Долгосрочная аренда
91	02:20:050401:ЗУ2	1584	-	Долгосрочная аренда
92	02:20:000000:234:чзу3	11857	-	Аренда до года
93	02:20:000000:234:ЗУ5	13905	-	Долгосрочная аренда
94	02:20:000000:218:чзу3	47	-	Аренда до года
95	02:20:050601:ЗУ7	4343	-	Долгосрочная аренда
96	02:20:000000:1115:чзу3	1398	-	Аренда до года
97	02:20:050601:22:чзу2	1016	-	Аренда до года
98	02:20:000000:218:чзу4	27	-	Аренда до года
99	02:20:050601:ЗУ8	5908	-	Долгосрочная аренда
100	02:20:000000:1115:ЗУ1	73	-	Долгосрочная аренда
101	02:20:050601:23:ЗУ1	285	-	Долгосрочная аренда
102	02:20:050601:23:чзу2	65	-	Аренда до года
103	02:20:000000:1115:чзу4	105	-	Аренда до года
104	02:20:050601:чзу3	30	-	Аренда до года

Продолжение таблицы 3.1

105	02:20:050601:ЗУ10	8	-	Аренда до года
106	02:20:000000:1115:ЗУ2	34	-	Долгосрочная аренда
107	02:20:050601:ЗУ11	4	-	Долгосрочная аренда
108	02:20:000000:234:ЗУ6	19	-	Долгосрочная аренда
109	02:20:000000:234:чзу4	76	-	Аренда до года
110	02:20:000000:234:чзу5	21	-	Аренда до года
111	02:20:050601:22:чзу3	30	-	Аренда до года
112	02:20:050601:22:ЗУ1	35	-	Долгосрочная аренда
113	02:20:050601:22:чзу4	11	-	Аренда до года
114	02:20:050601:22:чзу5	877	-	Аренда до года
115	02:20:050601:22:чзу6	942	-	Аренда до года
116	02:20:050601:ЗУ12	345	-	Аренда до года
117	02:20:050601:ЗУ13	16	-	Долгосрочная аренда
118	02:20:050601:ЗУ14	16	-	Долгосрочная аренда
119	02:20:050601:ЗУ15	429	-	Аренда до года
120	02:20:050601:ЗУ6	1521	-	Долгосрочная аренда
121	02:20:000000:234:ЗУ7	3005	-	Аренда до года
122	02:20:000000:234:ЗУ8	3081	-	Аренда до года
123	02:20:000000:234:ЗУ9	11756	-	Долгосрочная аренда
124	02:20:000000:1231:чзу1	310	-	Аренда до года
125	02:20:000000:1231:ЗУ1	402	-	Долгосрочная аренда
126	02:20:000000:1230:чзу1	115	-	Аренда до года
127	02:20:000000:1230:ЗУ1	471	-	Долгосрочная аренда
128	02:20:050104:ЗУ1	813	-	Долгосрочная аренда
129	02:20:050104:ЗУ2	695	-	Аренда до года
130	02:20:000000:1231:чзу2	13255	-	Аренда до года
131	02:20:000000:1231:ЗУ2	52687	-	Долгосрочная аренда
132	02:20:000000:1231:чзу3	14072	-	Аренда до года
133	02:20:050601:ЗУ17	3060	-	Аренда до года
134	02:20:050602:ЗУ1	1152	-	Аренда до года
135	02:20:050601:ЗУ18	1515	-	Долгосрочная аренда
136	02:20:050601:ЗУ19	2982	-	Аренда до года
137	02:20:050602:ЗУ2	1495	-	Аренда до года
138	02:20:050602:ЗУ3	789	-	Долгосрочная аренда
139	02:20:000000:1246:чзу2	1321	-	Аренда до года
140	02:20:000000:1246:ЗУ3	1002	-	Долгосрочная аренда
141	02:20:000000:1246:чзу3	1353	-	Аренда до года
142	02:20:000000:1182:чзу1	14397	-	Аренда до года
143	02:20:000000:1182:ЗУ1	33782	-	Долгосрочная аренда

Продолжение таблицы 3.1

144	02:20:000000:1182:чзу2	9648	-	Аренда до года
145	02:20:050502:ЗУ1	1535	-	Аренда до года
146	02:20:050502:ЗУ2	12057	-	Долгосрочная аренда
147	02:20:050502:ЗУ3	1771	-	Аренда до года
148	02:20:050502:ЗУ4	16	-	Долгосрочная аренда
149	02:20:050502:ЗУ5	16	-	Долгосрочная аренда
150	02:20:000000:21:ЗУ4	2366	-	Аренда до года
151	02:20:000000:21:ЗУ5	14655	-	Долгосрочная аренда
152	02:20:000000:21:чзу4	2096	-	Аренда до года
153	02:20:050502:ЗУ6	69	-	Аренда до года
154	02:20:050502:ЗУ7	117	-	Долгосрочная аренда
155	02:20:050502:ЗУ8	1	-	Аренда до года
156	02:20:050702:ЗУ1	1621	-	Аренда до года
157	02:20:050702:ЗУ2	8329	-	Долгосрочная аренда
158	02:20:050702:ЗУ3	1339	-	Аренда до года
159	02:20:000000:234:чзу6	10461	-	Аренда до года
160	02:20:000000:234:ЗУ10	56816	-	Долгосрочная аренда
161	02:20:000000:234:ЗУ11	9744	-	Аренда до года
162	02:20:050702:ЗУ4	66	-	Аренда до года
163	02:20:050702:ЗУ5	460	-	Долгосрочная аренда
164	02:20:050702:ЗУ6	44	-	Аренда до года
165	02:20:050601:ЗУ21	1	-	Долгосрочная аренда
166	02:20:170901:ЗУ4	63	-	Долгосрочная аренда
167	02:20:000000:272:ЗУ3	2379	-	Долгосрочная аренда
168	02:20:050601:ЗУ22	710	-	Долгосрочная аренда
169	02:20:050601:22:чзу7	6	-	Долгосрочная аренда
170	02:20:000000:1115:чзу5	27	-	Долгосрочная аренда
171	02:20:050601:22:чзу8	1103	-	Аренда до года
172	02:20:050601:22:ЗУ2	3727	-	Долгосрочная аренда
173	02:20:050601:ЗУ23	1	-	Долгосрочная аренда
174	02:20:050601:ЗУ24	1	-	Долгосрочная аренда
175	02:20:000000:1115:ЗУ24	127	-	Аренда до года
176	02:52:000000:137:чзу1(1)	1352	-	Аренда до года
177	02:52:000000:2716:чзу1(1)	78	-	Аренда до года
178	02:52:160103:10:чзу1	45	-	Аренда до года
179	02:52:160104:2:чзу1(1)	6511	-	Аренда до года
180	02:52:160104:2:чзу1(2)	2056	-	Аренда до года
181	02:52:000000:2876:чзу1(1)	640	-	Аренда до года
182	02:52:000000:2876:чзу1(2)	12	-	Аренда до года

Продолжение таблицы 3.1

183	02:52:000000:138:чзу1(2)	227	-	Аренда до года
184	02:52:000000:137:чзу1(3)	110	-	Аренда до года
185	02:52:000000:137:чзу1(4)	7615	-	Аренда до года
186	02:52:160103:ЗУ1(1)	4	-	Аренда до года
187	02:52:000000:2704:чзу1(9)	79	-	Аренда до года
188	02:52:160102:ЗУ1(1)	116	-	Аренда до года
189	02:52:160102:ЗУ1(2)	109	-	Аренда до года
190	02:52:000000:3051:чзу1(1)	121	-	Аренда до года
191	02:52:160104:ЗУ1(2)	273	-	Аренда до года
192	02:52:160104:ЗУ1(5)	4	-	Аренда до года
193	02:52:160104:ЗУ1(6)	1	-	Аренда до года
194	02:52:000000:2704:чзу1(10)	186	-	Аренда до года
195	02:52:000000:2704:чзу1(11)	39	-	Аренда до года
196	02:52:000000:2704:чзу1(12)	7	-	Аренда до года
197	02:52:000000:2716:ЗУ1(4)	2	-	Аренда до года
198	02:52:000000:2717:ЗУ1(2)	2	-	Аренда до года
199	02:52:000000:137:чзу1(7)	9510	-	Аренда до года
200	02:52:000000:137:чзу1(8)	148	-	Аренда до года
201	02:52:000000:137:чзу1(9)	365	-	Аренда до года
202	02:52:000000:137:чзу1(10)	284	-	Аренда до года
203	02:52:000000:137:ЗУ2	27	-	Долгосрочная аренда
204	02:52:000000:137:ЗУ3	5	-	Долгосрочная аренда
205	02:52:000000:137:ЗУ12	2402	-	Долгосрочная аренда
206	02:52:000000:137:ЗУ14	27107	-	Долгосрочная аренда
207	02:52:000000:137:ЗУ15	894	-	Долгосрочная аренда
208	02:52:000000:138:ЗУ4	3969	-	Долгосрочная аренда
209	02:52:160104:2:ЗУ1	20220	-	Долгосрочная аренда
210	02:52:000000:2876:ЗУ1	91	-	Долгосрочная аренда
211	02:52:000000:2876:ЗУ2	78	-	Долгосрочная аренда
212	02:52:000000:2704:ЗУ2	1216	-	Долгосрочная аренда
213	02:52:000000:2704:ЗУ3	3994	-	Долгосрочная аренда
214	02:52:160102:ЗУ1	918	-	Долгосрочная аренда

Продолжение таблицы 3.1

215	02:52:160102:ЗУ2	5	-	Долгосрочная аренда
216	02:52:160104:ЗУ1	633	-	Долгосрочная аренда

Границы существующих земельных участков, вновь образуемых частей земельных участков, отражены на чертеже межевания территории 685-06-2018-ППТ и ПМТ-01.

Границы зоны с особыми условиями использования территории отражены на чертеже границы зон с особыми условиями использования территории 685-06-2018-ППТ и ПМТ-02.

Приложение Л

Координаты поворотных точек придорожной полосы автомобильной дороги планируемого размещения объекта «Строительство автомобильной дороги до с. Ивангород с подъездом к площадке воспроизводства свинокомплекса в Давлекановском и Чишминском районах Республики Башкортостан»

N	X	Y	N	X	Y	N	X	Y
1	625545,64	1291740,06	40	621779,26	1287220,00	79	617791,14	1282254,09
2	625550,50	1291586,96	41	621761,13	1287096,55	80	617783,04	1282278,08
3	625365,87	1291585,85	42	621761,02	1287071,34	81	617686,44	1282274,98
4	624765,74	1291580,19	43	621764,51	1287031,95	82	617683,70	1282229,00
5	624239,04	1291573,33	44	621772,55	1286992,96	83	617680,62	1282225,61
6	624171,63	1291557,78	45	621782,19	1286962,22	84	616166,80	1281845,90
7	624106,84	1291540,66	46	621793,58	1286931,34	85	615835,50	1281760,50
8	624033,18	1291503,42	47	621811,01	1286896,99	86	615760,52	1281735,14
9	623999,71	1291481,69	48	621832,50	1286862,28	87	615623,45	1281703,55
10	623977,42	1291461,68	49	621914,70	1286779,15	88	615583,88	1281816,59
11	623960,00	1291440,26	50	621958,43	1286753,49	89	615476,83	1281779,15
12	623933,18	1291401,85	51	622000,97	1286729,49	90	615516,33	1281666,94
13	623821,05	1291214,56	52	621859,58	1286499,61	91	615527,06	1281635,62
14	623733,52	1291081,42	53	621787,10	1286378,74	92	615536,42	1281608,72
15	623682,45	1291010,71	54	621656,50	1286152,54	93	615546,94	1281579,33
16	623544,95	1290819,44	55	621529,73	1285924,75	94	615556,34	1281553,25
17	623495,38	1290773,59	56	621354,85	1285607,34	95	615569,84	1281519,19
18	623460,57	1290739,07	57	621293,15	1285483,40	96	615593,33	1281463,16
19	623372,98	1290658,19	58	621048,97	1285049,22	97	615637,44	1281364,94
20	623334,84	1290619,41	59	620936,49	1284861,83	98	615740,89	1281410,63
21	623223,68	1290502,04	60	620786,27	1284596,89	99	615679,18	1281549,72
22	623161,68	1290429,88	61	620742,15	1284508,38	100	615667,90	1281580,73
23	623136,74	1290380,76	62	620641,04	1284325,98	101	615696,59	1281588,16
24	623048,56	1290282,31	63	620593,73	1284251,12	102	615967,34	1281659,22
25	622977,24	1290210,39	64	620066,11	1283282,86	103	616354,76	1281757,02
26	622891,20	1290093,18	65	619861,59	1282905,85	104	616858,95	1281883,84
27	622811,08	1289973,86	66	619826,04	1282846,55	105	617096,57	1281943,19
28	622741,63	1289853,14	67	619791,26	1282805,81	106	617334,33	1282002,58
29	622277,42	1289204,00	68	619745,71	1282771,81	107	617693,93	1282093,92
30	622142,57	1289012,68	69	619717,42	1282759,50	108	618032,66	1282185,17
31	622126,17	1288988,83	70	619638,10	1282738,07	109	618370,24	1282280,17
32	622073,75	1288971,70	71	619342,19	1282675,46	110	618735,52	1282384,22
33	622073,23	1288882,53	72	619162,71	1282636,00	111	619060,96	1282474,71
34	622075,44	1288882,52	73	619106,60	1282617,65	112	619663,20	1282610,53
35	622075,40	1288870,41	74	618932,14	1282577,91	113	619707,07	1282619,54
36	622083,06	1288869,52	75	618831,65	1282550,65	114	619758,00	1282634,02
37	622080,16	1288851,20	76	618595,15	1282476,21	115	619799,66	1282652,64
38	621957,17	1288193,90	77	618528,70	1282462,11	116	619835,92	1282675,31
39	621836,83	1287535,37	78	617832,33	1282264,88	117	619876,73	1282704,69

N	X	Y	N	X	Y
118	619949,08	1282792,59	161	623150,41	1290181,72
119	619975,06	1282840,08	162	623246,31	1290290,08
120	620703,01	1284176,39	163	623420,03	1290460,66
121	620738,89	1284241,10	164	623472,82	1290522,07
122	620773,87	1284225,15	165	623582,92	1290656,81
123	620825,18	1284317,94	166	623712,56	1290825,81
124	620793,35	1284339,44	167	623800,92	1290950,37
125	621200,30	1285056,31	168	623927,27	1291141,59
126	621386,15	1285386,75	169	624020,96	1291264,76
127	621669,98	1285903,09	170	624061,37	1291305,12
128	621821,40	1286174,96	171	624157,93	1291411,71
129	622146,38	1286719,67	172	624202,33	1291436,84
130	622184,84	1286792,96	173	624328,53	1291446,16
131	622080,50	1286854,42	174	625007,45	1291450,28
132	622071,59	1286838,96	175	625573,70	1291457,79
133	622000,98	1286883,80	176	625575,70	1291457,82
134	621987,59	1286895,67	177	625748,75	1291460,12
135	621986,08	1286897,02	178	625792,62	1291482,94
136	621943,68	1286934,62	179	625800,90	1291569,11
137	621926,43	1286955,68	180	625720,68	1291592,26
138	621913,06	1286979,48	181	625703,60	1291601,98
139	621899,93	1287015,15	182	625685,54	1291618,19
140	621893,12	1287051,00	183	625670,31	1291646,20
141	621892,33	1287094,85	184	625663,77	1291744,33
142	621906,54	1287179,62			
143	622027,05	1287835,27			
144	622099,08	1288230,48			
145	622186,51	1288713,05			
146	622208,03	1288836,94			
147	622213,48	1288866,60			
148	622252,63	1288870,23			
149	622252,67	1288882,19			
150	622256,42	1288882,19			
151	622256,59	1288950,97			
152	622265,74	1288963,91			
153	622575,71	1289398,60			
154	622634,23	1289479,38			
155	622686,77	1289550,79			
156	622846,69	1289779,16			
157	622896,72	1289839,66			
158	622960,72	1289918,26			
159	623009,70	1289983,22			
160	623045,98	1290031,33			

Приложение М

Координаты поворотных точек образуемых земельных участков по объекту "Строительство автомобильной дороги до с. Ивангород с подъездом к площадке воспроизводства свинокомплекса в Давлекановском и Чишминском районах Республики Башкортостан»

02:20:050702:ЗУ4 площадь 66		
№	X	Y
1	624040.66	1291344.82
2	624046.26	1291351.00
3	624045.91	1291362.53
4	624040.43	1291356.48
1	624040.66	1291344.82

02:20:050702:ЗУ4 площадь 460		
№	X	Y
1	624040.43	1291356.48
2	624045.91	1291362.53
3	624043.24	1291450.34
4	624038.63	1291447.35
1	624040.43	1291356.48

02:20:000000:234:ЗУ11 площадь 9744		
№	X	Y
1	623293.10	1290394.89
2	623389.33	1290489.38
3	623440.62	1290549.05
4	623549.99	1290682.89
5	623678.76	1290850.75
6	623766.27	1290974.10
7	623892.99	1291165.91
8	623989.26	1291292.46
9	624030.95	1291334.10
10	624040.66	1291344.82
11	624040.43	1291356.48
12	624025.15	1291339.62
13	623983.22	1291297.74
14	623886.46	1291170.54
15	623759.66	1290978.62
16	623672.32	1290855.50
17	623543.71	1290687.86
18	623434.49	1290554.19
19	623383.49	1290494.85
20	623284.24	1290397.39
1	623293.10	1290394.89

02:20:000000:234:чзу6 площадь 10461		
№	X	Y
1	623238.98	1290443.12
2	623260.81	1290468.53
3	623370.81	1290584.68
4	623407.78	1290622.27
5	623495.14	1290702.94
6	623529.97	1290737.47
7	623582.60	1290786.16
8	623723.02	1290981.48
9	623774.69	1291053.03
10	623863.41	1291187.97
11	623975.18	1291374.66
12	623999.94	1291410.13
13	624013.74	1291427.09
14	624030.20	1291441.87
15	624038.63	1291447.35
16	624038.44	1291456.87
17	624025.26	1291448.32
18	624007.85	1291432.69
19	623993.47	1291415.01
20	623968.37	1291379.06
21	623856.55	1291192.27
22	623768.02	1291057.63
23	623716.44	1290986.22
24	623576.50	1290791.55
25	623524.37	1290743.32
26	623489.54	1290708.79
27	623402.14	1290628.09
28	623364.99	1290590.31
29	623254.80	1290473.96
30	623236.91	1290453.14
1	623238.98	1290443.12

02:20:000000:234:ЗУ10 площадь 56816		
№	X	Y
1	623284.24	1290397.39
2	623383.49	1290494.85
3	623434.49	1290554.19
4	623543.71	1290687.86
5	623672.32	1290855.50
6	623759.66	1290978.62
7	623886.46	1291170.54
8	623983.22	1291297.74
9	624025.15	1291339.62
10	624040.43	1291356.48
11	624038.63	1291447.35
12	624030.20	1291441.87
13	624013.74	1291427.09
14	623999.94	1291410.13
15	623975.18	1291374.66
16	623863.41	1291187.97
17	623774.69	1291053.03
18	623723.02	1290981.48
19	623582.60	1290786.16
20	623529.97	1290737.47
21	623495.14	1290702.94
22	623407.78	1290622.27
23	623370.81	1290584.68
24	623260.81	1290468.53
25	623238.98	1290443.12
26	623246.13	1290408.58
27	623251.14	1290401.30
28	623269.55	1290401.51
29	623269.82	1290401.47
1	623284.24	1290397.39

02:20:050702:ЗУ1 площадь 1621		
№	X	Y
1	623150.09	1290244.74
2	623215.83	1290319.02
3	623293.10	1290394.89
4	623284.24	1290397.39
5	623210.03	1290324.53
6	623148.20	1290254.67
7	623148.34	1290250.67
1	623150.09	1290244.74

02:20:050702:ЗУ3 площадь 1339		
№	X	Y
1	623138.10	1290319.47
2	623142.80	1290312.58
3	623178.36	1290352.29
4	623203.53	1290401.87
5	623238.98	1290443.12
6	623236.91	1290453.14
7	623196.75	1290406.41
8	623171.62	1290356.90
1	623138.10	1290319.47

02:20:050702:ЗУ2 площадь 8329		
№	X	Y
1	623148.20	1290254.67
2	623210.03	1290324.53
3	623284.24	1290397.39
4	623269.82	1290401.47
5	623269.55	1290401.51
6	623251.14	1290401.30
7	623246.13	1290408.58
8	623238.98	1290443.12
9	623203.53	1290401.87
10	623178.36	1290352.29
11	623142.80	1290312.58
12	623145.07	1290309.25
13	623147.53	1290273.28
1	623148.20	1290254.67

02:20:050502:ЗУ8 площадь 1		
№	X	Y
1	623150.02	1290244.66
2	623150.09	1290244.74
3	623148.34	1290250.67
4	623148.20	1290254.67
5	623148.11	1290254.57
6	623148.25	1290250.67
7	623148.25	1290250.64
1	623150.02	1290244.66

02:20:0505026:ЗУ7 площадь 117		
№	X	Y
1	623136.75	1290305.83
2	623146.51	1290286.89
3	623147.44	1290273.28
4	623148.11	1290254.57
5	623148.20	1290254.67
6	623147.53	1290273.28
7	623145.07	1290309.25
8	623142.80	1290312.58
1	623136.75	1290305.83

02:20:050502:ЗУ6 площадь 69		
№	X	Y
1	623132.78	1290313.54
2	623136.75	1290305.83
3	623142.80	1290312.58
4	623138.10	1290319.47
1	623132.78	1290313.54

02:20:000000:21:ЧЗУ4 площадь 2096		
№	X	Y
1	622966.07	1290110.68
2	623015.36	1290177.81
3	623084.96	1290248.01
4	623136.75	1290305.83
5	623132.78	1290313.54
6	623079.06	1290253.57
7	623009.18	1290183.09
8	622963.07	1290120.28
1	622966.07	1290110.68

02:20:000000:21:ЗУ5 площадь 14655		
№	X	Y
1	622973.64	1290018.44
2	623005.46	1290060.65
3	623111.02	1290212.66
4	623148.11	1290254.57
5	623147.44	1290273.28
6	623146.51	1290286.89
7	623136.75	1290305.83
8	623084.96	1290248.01
9	623015.36	1290177.81
10	622966.07	1290110.68
11	622968.24	1290103.76
12	622968.29	1290103.53
13	622973.87	1290026.75
1	622973.64	1290018.44

02:20:000000:21:ЗУ4 площадь 2366		
№	X	Y
1	623150.02	1290244.66
2	623148.25	1290250.64
3	623148.25	1290250.67
4	623148.11	1290254.57
5	623111.02	1290212.66
6	623005.46	1290060.65
7	622973.64	1290018.44
8	622973.25	1290004.63
9	623011.95	1290055.96
10	623117.32	1290207.71
1	623150.02	1290244.66

02:20:050502:ЗУ1 площадь 1535		
№	X	Y
1	622973.64	1290018.44
2	622973.25	1290004.63
3	622961.41	1289988.93
4	622962.30	1289985.73
5	622958.12	1289984.57
6	622927.66	1289944.17
7	622864.25	1289866.31
8	622856.34	1289856.74
9	622856.28	1289856.67
10	622851.68	1289863.66
11	622851.74	1289863.73
12	622858.07	1289871.38
13	622921.36	1289949.11
14	622954.92	1289993.61
15	622954.54	1289994.99
16	622956.33	1289995.49
1	622973.64	1290018.44
17	622956.46	1289995.52
18	622958.60	1289987.82
19	622956.68	1289987.28
20	622954.54	1289994.99
17	622956.46	1289995.52

02:20:050502:ЗУ4 площадь 16		
№	X	Y
1	622954.54	1289994.99
2	622956.68	1289987.28
3	622958.60	1289987.82
4	622956.46	1289995.52
1	622954.54	1289994.99

02:20:050502:ЗУ5 площадь 16		
№	X	Y
1	622933.67	1290069.21
2	622935.59	1290069.78
3	622933.30	1290077.45
4	622931.39	1290076.88
1	622933.67	1290069.21

02:20:050502:ЗУ3 площадь 1771		
№	X	Y
1	622841.78	1289943.21
2	622841.59	1289929.23
3	622841.58	1289926.61
4	622853.55	1289947.43
5	622932.12	1290064.43
6	622966.07	1290110.68
7	622963.07	1290120.28
8	622934.1	1290080.82
9	622927.66	1290078.9
10	622929.11	1290074.02
11	622925.49	1290069.09
12	622846.67	1289951.71
1	622841.78	1289943.21
13	622933.67	1290069.21
14	622935.59	1290069.78
15	622933.3	1290077.45
16	622931.39	1290076.88
13	622933.67	1290069.21

02:20:000000:1182:чзу1 площадь 14397		
№	X	Y
1	622239.08	1288973.46
2	622231.50	1288988.23
3	622541.62	1289423.13
4	622586.73	1289390.80
5	622644.99	1289472.07
6	622600.29	1289504.12
7	622652.65	1289575.29
8	622813.25	1289804.63
9	622856.28	1289856.67
10	622851.68	1289863.66
11	622806.88	1289809.48
12	622646.15	1289579.95
13	622593.84	1289508.86
14	622535.10	1289427.78
15	622224.99	1288992.87
16	622211.28	1288973.51
17	622218.93	1288973.54
1	622239.08	1288973.46

02:20:050502:ЗУ2 площадь 12057		
№	X	Y
1	622966.07	1290110.68
2	622968.24	1290103.76
3	622968.29	1290103.53
4	622973.87	1290026.75
5	622973.64	1290018.44
6	622956.33	1289995.49
7	622954.54	1289994.99
8	622954.92	1289993.61
9	622921.36	1289949.11
10	622858.07	1289871.38
11	622851.74	1289863.73
12	622851.68	1289863.66
13	622848.63	1289868.30
14	622840.99	1289879.48
15	622837.16	1289886.58
16	622836.61	1289893.01
17	622837.30	1289897.53
18	622840.57	1289908.07
19	622841.52	1289915.56
20	622841.58	1289926.61
21	622841.67	1289926.77
22	622853.55	1289947.43
23	622932.12	1290064.43
1	622966.07	1290110.68

02:20:000000:1182:чзу2 площадь 9648		
№	X	Y
1	622146.86	1288973.25
2	622176.23	1288973.37
3	622183.61	1288984.11
4	622318.19	1289175.05
5	622783.74	1289826.06
6	622841.58	1289926.62
7	622841.59	1289929.23
8	622841.78	1289943.21
9	622776.92	1289830.45
10	622311.59	1289179.74
11	622176.99	1288988.78
1	622146.86	1288973.25

02:20:000000:1182:ЗУ1 площадь 33782		
№	X	Y
1	622176.23	1288973.37
2	622211.28	1288973.51
3	622224.99	1288992.87
4	622535.1	1289427.78
5	622593.84	1289508.86
6	622646.15	1289579.95
7	622806.88	1289809.48
8	622851.68	1289863.66
9	622848.63	1289868.3
10	622840.99	1289879.48
11	622837.16	1289886.58
12	622836.61	1289893.01
13	622837.3	1289897.53
14	622840.57	1289908.07
15	622841.52	1289915.56
16	622841.58	1289926.61
17	622783.74	1289826.06
18	622318.19	1289175.05
19	622183.61	1288984.11
1	622176.23	1288973.37

02:20:000000:1246:чзу3 площадь 1353		
№	X	Y
1	622264.07	1288943.61
2	622264.07	1288943.88
3	622254.24	1288943.91
4	622239.08	1288973.46
5	622218.93	1288973.54
6	622211.28	1288973.51
7	622197.45	1288953.97
8	622191.34	1288946.74
9	622192.38	1288944.36
1	622264.07	1288943.61

02:20:000000:1246:чзу2 площадь 1321		
№	X	Y
1	622152.34	1288944.77
2	622157.79	1288946.55
3	622176.23	1288973.37
4	622146.86	1288973.25
5	622092.80	1288945.39
1	622152.34	1288944.77

02:20:000000:1246:ЗУ3 площадь 1002		
№	X	Y
1	622192.38	1288944.36
2	622191.34	1288946.74
3	622197.45	1288953.97
4	622211.28	1288973.51
5	622176.23	1288973.37
6	622157.79	1288946.55
7	622152.34	1288944.77
1	622192.38	1288944.36

02:20:050602:ЗУ1 площадь 1152		
№	X	Y
1	622204.88	1288925.66
2	622263.87	1288925.59
3	622264.07	1288943.61
4	622192.38	1288944.36
5	622195.41	1288937.39
6	622206.55	1288935.2
7	622206.53	1288928.96
1	622204.88	1288925.66

02:20:050602:ЗУ2 площадь 1495		
№	X	Y
1	622124.48	1288925.73
2	622123.51	1288929.21
3	622123.53	1288932.37
4	622123.52	1288932.37
5	622123.54	1288935.37
6	622152.34	1288944.77
7	622092.8	1288945.39
8	622090.51	1288944.21
9	622053.77	1288944.18
10	622053.82	1288925.22
11	622084.65	1288925.01
1	622124.48	1288925.73

02:20:050602:ЗУ3 площадь 789		
№	X	Y
1	622192.38	1288944.36
2	622152.34	1288944.77
3	622123.54	1288935.37
4	622123.52	1288932.37
5	622170.32	1288932.21
6	622206.54	1288932.2
7	622206.55	1288935.2
8	622195.41	1288937.39
1	622192.38	1288944.36

02:20:050602:ЗУ4 площадь 538		
№	X	Y
1	622124.48	1288925.73
2	622125.87	1288925.76
3	622204.88	1288925.66
4	622206.53	1288928.96
5	622206.55	1288935.2
6	622206.54	1288932.2
7	622170.32	1288932.21
8	622123.53	1288932.37
9	622123.51	1288929.21
1	622124.48	1288925.73

02:20:050601:ЗУ17 площадь 3060		
№	X	Y
1	622164.96	1288879.26
2	622190.08	1288879.81
3	622187.24	1288861.45
4	622241.58	1288906.62
5	622263.66	1288906.56
6	622263.87	1288925.59
7	622204.88	1288925.66
8	622202.81	1288921.52
9	622202.79	1288915.83
10	622183.65	1288914.05
11	622174.96	1288909.29
12	622166.61	1288888.23
1	622164.96	1288879.26

02:20:050601:ЗУ19 площадь 2982		
№	X	Y
1	622093.61	1288877.69
2	622135.12	1288878.6
3	622139.02	1288903.26
4	622130.62	1288914.36
5	622125.56	1288914.95
6	622125.59	1288921.75
7	622124.48	1288925.73
8	622084.65	1288925.01
9	622053.82	1288925.22
10	622053.87	1288906.92
11	622069.22	1288906.93
1	622093.61	1288877.69

02:20:050601:ЗУ20 площадь 572		
№	X	Y
1	622125.56	1288914.95
2	622125.58	1288917.95
3	622164.66	1288918.39
4	622202.8	1288918.83
5	622202.79	1288915.83
6	622202.81	1288921.52
7	622204.88	1288925.66
8	622125.87	1288925.76
9	622124.48	1288925.73
10	622125.59	1288921.75
1	622125.56	1288914.95

02:20:050601:ЗУ18 площадь 1515		
№	X	Y
1	622135.12	1288878.6
2	622164.96	1288879.26
3	622166.61	1288888.23
4	622174.96	1288909.29
5	622183.65	1288914.05
6	622202.79	1288915.83
7	622202.8	1288918.83
8	622164.66	1288918.39
9	622125.58	1288917.95
10	622125.56	1288914.95
11	622130.62	1288914.36
12	622139.02	1288903.26
1	622135.12	1288878.6

02:20:000000:1231:чзу3 площадь 14072		
№	X	Y
1	621833.88	1287240.83
2	621886.02	1287526.38
3	622006.33	1288184.81
4	622129.44	1288842.7
5	622135.12	1288878.6
6	622093.61	1288877.69
7	622121.58	1288844.17
8	621998.34	1288186.29
9	621878.02	1287527.84
10	621825.23	1287238.68
11	621831.42	1287238.36
1	621833.88	1287240.83

02:20:050104:ЗУ2 площадь 695		
№	X	Y
1	621871.15	1287219.41
2	621888.57	1287314.2
3	621877.41	1287297.75
4	621863.55	1287222.35
5	621868.84	1287219.5
1	621871.15	1287219.41

02:20:000000:1231:чзу2 площадь 13255		
№	X	Y
1	621877.41	1287297.77
2	621888.57	1287314.21
3	621985.74	1287842.83
4	622057.76	1288237.99
5	622145.16	1288720.39
6	622166.69	1288844.37
7	622187.24	1288861.45
8	622190.08	1288879.81
9	622164.96	1288879.26
10	622158.81	1288845.73
11	622137.28	1288721.79
12	622049.89	1288239.42
13	621977.87	1287844.27
1	621877.41	1287297.77

02:20:000000:1231:ЗУ2 площадь 52687		
№	X	Y
1	621833.88	1287240.83
2	621854.96	1287261.91
3	621858.01	1287268.45
4	621864.24	1287277.56
5	621869.39	1287285.94
6	621877.42	1287297.77
7	621977.87	1287844.27
8	622049.89	1288239.42
9	622137.28	1288721.79
10	622158.81	1288845.73
11	622164.96	1288879.26
12	622135.12	1288878.6
13	622129.44	1288842.7
14	622006.33	1288184.81
15	621886.02	1287526.38
1	621833.88	1287240.83

02:20:050104:ЗУ1 площадь 813		
№	X	Y
1	621863.56	1287222.35
2	621877.42	1287297.76
3	621869.4	1287285.94
4	621864.25	1287277.55
5	621858.02	1287268.45
6	621854.97	1287261.92
7	621852.87	1287253.23
8	621851.71	1287244.78
9	621853.71	1287235.15
10	621858.24	1287225.22
1	621863.56	1287222.35

02:20:000000:1230:ЗУ1 площадь 471		
№	X	Y
1	621853.71	1287235.15
2	621851.71	1287244.78
3	621852.87	1287253.23
4	621854.96	1287261.91
5	621833.88	1287240.82
6	621831.07	1287225.42
7	621856.26	1287229.35
1	621853.71	1287235.15

02:20:000000:1230:чзу1 площадь 115		
№	X	Y
1	621822.64	1287224.49
2	621827.06	1287224.8
3	621831.07	1287225.42
4	621833.88	1287240.82
5	621831.42	1287238.36
6	621825.23	1287238.68
1	621822.64	1287224.49

02:20:000000:1231:чзу1 площадь 310		
№	X	Y
1	621815.88	1287181.21
2	621825.84	1287193.08
3	621828.6	1287211.88
4	621831.07	1287225.42
5	621827.06	1287224.8
6	621822.64	1287224.49
7	621820.58	1287213.2
1	621815.88	1287181.21

02:20:000000:1231:ЗУ1 площадь 402		
№	X	Y
1	621825.84	1287193.08
2	621856.26	1287229.35
3	621831.07	1287225.42
4	621828.6	1287211.88
1	621825.84	1287193.08

02:20:050601:ЗУ23 площадь 1		
№	X	Y
1	621856.26	1287229.35
2	621858.16	1287225.18
3	621858.19	1287225.14
4	621863.54	1287222.25
5	621863.56	1287222.35
6	621858.24	1287225.22
7	621853.71	1287235.15
1	621856.26	1287229.35

02:20:050601:ЗУ24 площадь 1		
№	X	Y
1	621863.53	1287222.26
2	621868.8	1287219.42
3	621868.84	1287219.41
4	621871.13	1287219.32
5	621871.15	1287219.41
6	621868.84	1287219.5
7	621863.55	1287222.35
1	621863.53	1287222.26

02:20:000000:234:ЗУ7 площадь 3005		
№	X	Y
1	621938.15	1286872.69
2	621942.64	1286879.41
3	621913.31	1286905.42
4	621891.61	1286931.90
5	621874.80	1286961.83
6	621859.31	1287003.90
7	621851.19	1287046.67
8	621850.27	1287097.97
9	621865.17	1287186.89
10	621871.13	1287219.32
11	621868.84	1287219.41
12	621868.80	1287219.42
13	621863.53	1287222.26
14	621857.29	1287188.27
15	621842.25	1287098.56
16	621843.21	1287045.85
17	621851.58	1287001.76
18	621867.51	1286958.47
19	621884.97	1286927.38
20	621907.52	1286899.85
1	621938.15	1286872.69

02:20:000000:234:ЗУ8 площадь 3081		
№	X	Y
1	621915.18	1286838.22
2	621919.78	1286845.12
3	621872.03	1286893.41
4	621854.64	1286921.51
5	621839.48	1286951.37
6	621829.53	1286978.37
7	621821.01	1287005.52
8	621814.06	1287039.23
9	621811.03	1287073.44
10	621811.11	1287092.79
11	621825.84	1287193.08
12	621815.88	1287181.2
13	621802.99	1287093.4
14	621802.9	1287073.1
15	621806.01	1287038.04
16	621813.13	1287003.48
17	621821.84	1286975.75
18	621832.02	1286948.12
19	621847.55	1286917.52
20	621865.61	1286888.35
1	621915.18	1286838.22

02:20:050601:ЗУ12 площадь 345		
№	X	Y
1	621951.41	1286857.25
2	621955.69	1286864.01
3	621957.38	1286862.94
4	621953.09	1286856.18
5	621954.42	1286858.27
6	621968.33	1286845.93
7	621979.72	1286847.56
8	621975.63	1286850.15
9	621942.64	1286879.41
10	621938.15	1286872.69
11	621952.9	1286859.61
1	621951.41	1286857.25

02:20:000000:234:ЗУ9 11756		
№	X	Y
1	621919.78	1286845.12
2	621938.15	1286872.69
3	621907.52	1286899.85
4	621884.97	1286927.38
5	621867.51	1286958.47
6	621851.58	1287001.76
7	621843.21	1287045.85
8	621842.25	1287098.56
9	621857.29	1287188.27
10	621863.54	1287222.25
11	621858.19	1287225.14
12	621858.16	1287225.18
13	621856.26	1287229.35
14	621825.84	1287193.08
15	621811.11	1287092.79
16	621811.03	1287073.44
17	621814.06	1287039.23
18	621821.01	1287005.52
19	621829.53	1286978.37
20	621839.48	1286951.37
21	621854.64	1286921.51
22	621872.03	1286893.41
1	621919.78	1286845.12

02:20:050601:ЗУ15 площадь 429		
№	X	Y
1	621952.31	1286805.71
2	621956.95	1286812.33
3	621945.65	1286818.96
4	621919.78	1286845.12
5	621915.18	1286838.22
6	621927.50	1286825.76
7	621924.95	1286821.84
1	621952.31	1286805.71
8	621929.10	1286822.72
9	621930.77	1286821.62
10	621935.15	1286828.32
11	621933.47	1286829.41
8	621929.10	1286822.72

02:20:050601:ЗУ14 площадь 16		
№	X	Y
1	621929.10	1286822.72
2	621930.77	1286821.62
3	621935.15	1286828.32
4	621933.47	1286829.41
1	621929.10	1286822.72

02:20:050601:ЗУ13 площадь 16		
№	X	Y
1	621953.09	1286856.18
2	621957.38	1286862.94
3	621955.69	1286864.01
4	621951.41	1286857.25
1	621953.09	1286856.18

02:20:050601:ЗУ16 площадь 1521		
№	X	Y
1	621956.95	1286812.33
2	621963.16	1286821.21
3	621963.16	1286845.19
4	621968.33	1286845.93
5	621954.42	1286858.27
6	621953.09	1286856.18
7	621951.41	1286857.25
8	621952.90	1286859.61
9	621938.15	1286872.69
10	621919.78	1286845.12
11	621945.65	1286818.96
1	621956.95	1286812.33

02:20:050601:22:чзу5 площад 877		
№	X	Y
1	622049.72	1286751.18
2	622056.34	1286755.66
3	621983.37	1286796.83
4	621956.95	1286812.33
5	621952.31	1286805.71
6	621979.35	1286789.76
1	622049.72	1286751.18

02:20:050601:22:чзу6 площадь 942		
№	X	Y
1	622075.03	1286787.05
2	621979.72	1286847.56
3	621968.33	1286845.93
4	621970.80	1286843.74
5	622070.92	1286780.15
1	622075.03	1286787.05

02:20:050601:22:ЗУ2 площадь 3727		
№	X	Y
1	622056.34	1286755.66
2	622070.92	1286780.15
3	621970.8	1286843.74
4	621968.33	1286845.93
5	621963.16	1286845.19
6	621963.16	1286821.21
7	621956.95	1286812.33
8	621983.37	1286796.83
1	622056.34	1286755.66

02:20:050601:22:чзу4 площадь 11		
№	X	Y
1	622072.14	1286779.51
2	622076.33	1286786.36
3	622075.03	1286787.05
4	622070.92	1286780.15
1	622072.14	1286779.51

02:20:050601:22:чзу3 площадь 30		
№	X	Y
1	622050.76	1286744.62
2	622056.6	1286754.14
3	622056.34	1286755.66
4	622049.72	1286751.18
1	622050.76	1286744.62

02:20:000000:1115:ЗУ2 площадь 34		
№	X	Y
1	622056.34	1286755.66
2	622056.6	1286754.14
3	622072.14	1286779.51
4	622070.92	1286780.15
1	622056.34	1286755.66

02:20:050601:23:чзу2 площадь 65		
№	X	Y
1	622079.25	1286775.77
2	622083.91	1286783.55
3	622082.4	1286783.15
4	622076.33	1286786.36
5	622072.14	1286779.51
1	622079.25	1286775.77

02:20:050601:22:чзу8 площадь 1103		
№	X	Y
1	622058.75	1286741.55
2	622056.6	1286754.14
3	622050.76	1286744.62
4	622052.7	1286732.45
5	621895.61	1286477.84
6	621823.44	1286357.48
7	621791.57	1286302.28
8	621975.5	1286602.59
1	622058.75	1286741.55

02:20:000000:1115:чзу4 площадь 105		
№	X	Y
1	622081.01	1286774.85
2	622084.99	1286781.34
3	622091.21	1286777.19
4	622094.15	1286777.96
5	622098.02	1286784.68
6	622091.35	1286789.12
7	622088.89	1286784.85
8	622083.91	1286783.55
9	622079.26	1286775.77
1	622081.01	1286774.85

02:20:050601:ЗУ1 площадь 285		
№	X	Y
1	622098.02	1286784.68
2	622098.62	1286785.72
3	622091.73	1286789.78
4	622091.35	1286789.12
1	622098.02	1286784.68

02:20:050601:ЗУ9 площадь 30		
№	X	Y
1	622091.21	1286777.19
2	622084.99	1286781.34
3	622081.01	1286774.85
4	622081.43	1286774.63
1	622091.21	1286777.19

02:20:050601:ЗУ11 площадь 4		
№	X	Y
1	622100.52	1286782.54
2	622101.35	1286784.11
3	622098.62	1286785.72
4	622098.02	1286784.68
5	622100.7	1286782.89
1	622100.52	1286782.54

02:20:000000:1115:ЗУ1 площадь 73		
№	X	Y
1	622059.15	1286739.16
2	622081.01	1286774.85
3	622079.25	1286775.77
4	622058.75	1286741.55
1	622059.15	1286739.16

02:20:050601:ЗУ8 площадь 5908		
№	X	Y
1	621765.03	1286240.42
2	621828.96	1286328.15
3	621893.49	1286437.55
4	622027.1	1286660.71
5	622095.55	1286774.3
6	622091.21	1286777.19
7	622081.43	1286774.63
8	622081.01	1286774.85
9	622059.15	1286739.16
10	622060.56	1286730.93
11	621902.32	1286473.65
12	621830.2	1286353.38
1	621765.03	1286240.42

02:20:000000:218:ЗУ3 площадь 27773								
№	X	Y	№	X	Y	№	X	Y
1	620718.12	1284333.82	52	621320.5	1285411	103	621875.3	1286388
2	620722.07	1284341.97	53	621344.1	1285451	104	621883.6	1286400
3	620728.06	1284353.1	54	621365.4	1285488	105	621889.8	1286410
4	620736.68	1284368.91	55	621410.3	1285570	106	621900.1	1286431
5	620744.47	1284382.93	56	621418.3	1285586	107	621905	1286440
6	620757.65	1284404.37	57	621475.6	1285693	108	621912.8	1286448
7	620814.54	1284509.54	58	621496.2	1285727	109	621919.7	1286457
8	620821.44	1284523.54	59	621515.7	1285759	110	621923.9	1286463
9	620832.51	1284542.35	60	621525.3	1285777	111	621931	1286476
10	620837.54	1284553.38	61	621528.2	1285787	112	621937	1286486
11	620852.39	1284573.98	62	621533.7	1285794	113	621945.9	1286501
12	620873.47	1284607.04	63	621543.3	1285805	114	621951.7	1286509
13	620889.64	1284634.11	64	621548.8	1285815	115	621957.7	1286519
14	620893.59	1284638.9	65	621553.7	1285822	116	621962	1286529
15	620897.19	1284642.74	66	621563.9	1285841	117	621973.5	1286549
16	620900.54	1284650.51	67	621572.7	1285857	118	621984.7	1286566
17	620902.34	1284655.79	68	621588.2	1285884	119	621995.2	1286584
18	620909.52	1284668.13	69	621595.6	1285898	120	622032.1	1286651
19	620915.03	1284675.79	70	621614.2	1285934	121	622043.4	1286671
20	620918.87	1284681.42	71	621624.7	1285954	122	622074.1	1286724
21	620924.98	1284691.95	72	621631.3	1285969	123	622085.6	1286744
22	620934.92	1284712.56	73	621637.2	1285981	124	622100.8	1286768
23	620939.11	1284721.66	74	621643.7	1285998	125	622107.8	1286777
24	620949.53	1284739.5	75	621648.2	1286007	126	622109.1	1286780
25	620966.18	1284769.46	76	621651.1	1286012	127	622101.4	1286784
26	620989.78	1284810.66	77	621657.3	1286021	128	622100.5	1286783
27	620995.65	1284821.68	78	621665.2	1286034	129	622027.1	1286661
28	620998.88	1284831.02	79	621682.9	1286066	130	621893.5	1286438
29	621002.83	1284837.62	80	621691.7	1286081	131	621829	1286328
30	621009.42	1284847.66	81	621714.8	1286126	132	621765	1286240
31	621022.12	1284869.23	82	621729.2	1286153	133	621744.8	1286205
32	621030.86	1284884.56	83	621743.5	1286180	134	621688	1286095
33	621045.95	1284909.71	84	621745.3	1286184	135	621625.5	1285976
34	621056.61	1284928.88	85	621750.9	1286191	136	621557.8	1285853
35	621067.99	1284956.43	86	621757.3	1286200	137	621473.5	1285712
36	621075.54	1284969.25	87	621760.9	1286208	138	621352.2	1285490
37	621081.89	1284980.62	88	621765.2	1286219	139	621337.3	1285460
38	621091.59	1284994.75	89	621773.6	1286235	140	621317.8	1285425
39	621103.45	1285012.96	90	621783	1286250	141	621301.1	1285393
40	621122.01	1285042.19	91	621794.1	1286265	142	621238.4	1285275
41	621135.55	1285065.31	92	621799.4	1286272	143	621143.1	1285100
42	621144.05	1285080.75	93	621807.4	1286284	144	621071.1	1284979
43	621153.75	1285102.67	94	621813.4	1286291	145	620995.5	1284843
44	621163.57	1285122.32	95	621821.6	1286301	146	620887.6	1284648

Продолжение таблицы

45	621197.89	1285182.99	96	621829.4	1286313	147	620867	1284609
46	621230.17	1285241.62	97	621831.1	1286317	148	620840.2	1284568
47	621256.88	1285290.26	98	621832.9	1286324	149	620737.5	1284390
48	621266.94	1285308.34	99	621835.9	1286331	150	620709.3	1284338
49	621282.04	1285336	100	621839.7	1286336	151	620718.1	1284334
50	621305.63	1285380.45	101	621847.6	1286344	1	620718.1	1284334
51	621311.98	1285392.42	102	621863.7	1286370			

02:20:000000:218:ЗУ6 площадь 21919								
№	X	Y	№	X	Y	№	X	Y
1	622117.06	1286774.85	52	621651.1	1286012	103	620966.2	1284769
2	622109.06	1286779.57	53	621648.2	1286007	104	620949.5	1284740
3	622107.79	1286777.06	54	621643.7	1285998	105	620939.1	1284722
4	622100.84	1286768.08	55	621637.2	1285981	106	620934.9	1284713
5	622085.63	1286743.52	56	621631.3	1285969	107	620925	1284692
6	622074.13	1286723.63	57	621624.7	1285954	108	620918.9	1284681
7	622043.35	1286670.82	58	621614.2	1285934	109	620915	1284676
8	622032.09	1286651.41	59	621595.6	1285898	110	620909.5	1284668
9	621995.19	1286584.34	60	621588.2	1285884	111	620902.3	1284656
10	621984.7	1286566.14	61	621572.7	1285857	112	620900.5	1284651
11	621973.51	1286549.36	62	621563.9	1285841	113	620897.2	1284643
12	621962.02	1286528.99	63	621553.7	1285822	114	620893.6	1284639
13	621957.7	1286518.93	64	621548.8	1285815	115	620889.6	1284634
14	621951.72	1286508.99	65	621543.3	1285805	116	620873.5	1284607
15	621945.85	1286501.09	66	621533.7	1285794	117	620852.4	1284574
16	621936.98	1286486.24	67	621528.2	1285787	118	620837.5	1284553
17	621930.99	1286476.42	68	621525.3	1285777	119	620832.5	1284542
18	621923.93	1286462.64	69	621515.7	1285759	120	620821.4	1284524
19	621919.73	1286456.66	70	621496.2	1285727	121	620814.5	1284510
20	621912.79	1286448.14	71	621475.6	1285693	122	620757.7	1284404
21	621905	1286439.89	72	621418.3	1285586	123	620744.5	1284383
22	621900.09	1286430.9	73	621410.3	1285570	124	620736.7	1284369
23	621889.79	1286409.7	74	621365.4	1285488	125	620728.1	1284353
24	621883.56	1286400.24	75	621344.1	1285451	126	620722.1	1284342
25	621875.3	1286388.26	76	621320.5	1285411	127	620718.1	1284334
26	621863.68	1286369.94	77	621312	1285392	128	620718.1	1284334
27	621847.63	1286344.42	78	621305.6	1285380	129	620718.2	1284334
28	621839.72	1286335.79	79	621282	1285336	130	620727.2	1284329
29	621835.89	1286330.53	80	621266.9	1285308	131	620750.9	1284376
30	621832.9	1286324.42	81	621256.9	1285290	132	620868.7	1284579
31	621831.1	1286317.47	82	621230.2	1285242	133	620879.1	1284597
32	621829.42	1286312.56	83	621197.9	1285183	134	620900	1284635
33	621821.64	1286301.06	84	621163.6	1285122	135	621012.6	1284841
34	621813.37	1286291.12	85	621153.8	1285103	136	621015.2	1284846

Продолжение таблицы

35	621807.38	1286283.57	86	621144.1	1285081	137	621089.7	1284970
36	621799.36	1286272.08	87	621135.6	1285065	138	621162.4	1285097
37	621794.09	1286265.12	88	621122	1285042	139	621258	1285268
38	621782.95	1286249.92	89	621103.5	1285013	140	621316.2	1285388
39	621773.61	1286235.06	90	621091.6	1284995	141	621325.1	1285404
40	621765.22	1286218.9	91	621081.9	1284981	142	621350.1	1285449
41	621760.91	1286207.63	92	621075.5	1284969	143	621484.7	1285697
42	621757.32	1286200.32	93	621068	1284956	144	621573.7	1285844
43	621750.85	1286191.22	94	621056.6	1284929	145	621638.9	1285970
44	621745.34	1286183.68	95	621046	1284910	146	621700	1286085
45	621743.51	1286179.5	96	621030.9	1284885	147	621772.7	1286219
46	621729.17	1286153.14	97	621022.1	1284869	148	621842.2	1286322
47	621714.79	1286125.94	98	621009.4	1284848	149	621908	1286426
48	621691.68	1286080.54	99	621002.8	1284838	150	622041	1286649
49	621682.93	1286065.57	100	620998.9	1284831	151	622116	1286773
50	621665.21	1286033.95	101	620995.7	1284822	1	622117.1	1286775
51	621657.3	1286020.78	102	620989.8	1284811			

02:20:000000:218:ЗУ5 площадь 13905		
№	X	Y
1	621337.08	1285401.49
2	621342.45	1285411.05
3	621626.23	1285927.30
4	621778.08	1286199.94
5	622102.74	1286744.11
6	622112.61	1286762.92
7	622110.77	1286764.14
8	622115.96	1286772.71
9	622117.28	1286771.83
10	622118.44	1286774.04
11	622117.06	1286774.85
12	622116.01	1286772.80
13	622040.99	1286648.89
14	621907.99	1286426.24
15	621842.22	1286322.36
16	621772.74	1286218.91
17	621699.95	1286085.38
18	621638.87	1285969.70
19	621573.74	1285843.55
20	621484.73	1285696.90
21	621350.07	1285448.97
22	621325.09	1285403.73
23	621328.00	1285402.22
1	621337.08	1285401.49

02:20:000000:234:чзу5 площадь 21		
№	X	Y
1	622117.28	1286771.83
2	622123.63	1286767.6
3	622124.99	1286770.19
4	622118.44	1286774.04
1	622117.28	1286771.83

02:20:000000:234:чзу4 площадь 76		
№	X	Y
1	622118.95	1286758.69
2	622123.63	1286767.6
3	622117.28	1286771.83
4	622112.61	1286762.92
1	622118.95	1286758.69

02:20:000000:234:ЗУ6 площадь 19		
№	X	Y
1	622112.61	1286762.92
2	622117.28	1286771.83
3	622115.96	1286772.71
4	622110.77	1286764.14
1	622112.61	1286762.92

02:20:000000:234:чзу3 площадь 11857		
№	X	Y
1	621337.06	1285401.46
2	621345.38	1285400.80
3	621349.18	1285407.55
4	621632.96	1285923.80
5	621784.8	1286196.44
6	622109.47	1286740.61
7	622118.95	1286758.69
8	622112.61	1286762.92
9	622102.74	1286744.11
10	621778.08	1286199.94
11	621626.23	1285927.30
12	621342.45	1285411.05
1	621337.06	1285401.46

02:20:050601:ЗУ5 площадь 16294					
№	X	Y	№	X	Y
1	620658.4	1284274.66	25	621588	1285935
2	620666.45	1284272.6	26	621377.1	1285558
3	620684.07	1284300.48	27	621330.4	1285464
4	620786.41	1284485.09	28	621143.9	1285132
5	620830.43	1284573.39	29	621102.5	1285056
6	620979.68	1284836.63	30	620959.7	1284808
7	621092.21	1285024.1	31	621030.4	1284934
8	621317.83	1285425.29	32	620821.7	1284562
9	621335.9	1285460.01	33	620806.2	1284542
10	621352.15	1285489.74	34	620806.2	1284542
11	621399.14	1285584.13	35	620809.6	1284547
12	621573.61	1285900.56	36	620799.6	1284529
13	621700.13	1286127.92	37	620779.5	1284489
14	621744.81	1286205.37	38	620730.4	1284400
15	621757.65	1286230.29	39	620720.1	1284409
16	621765.03	1286240.42	40	620715.2	1284402
17	621830.2	1286353.38	41	620726.5	1284393
18	621902.32	1286473.65	42	620677.3	1284305
19	622060.56	1286730.93	1	620658.4	1284275
20	622059.15	1286739.16	43	620730.3	1284394
21	621975.51	1286602.59	44	620731.5	1284396
22	622008.87	1286658.29	45	620725.2	1284401
23	621700.96	1286144.3	46	620724	1284399
24	621654.17	1286061.27	43	620730.3	1284394

02:20:000000:1115:чзу6 площадь 127		
№	X	Y
1	621975.51	1286602.59
2	622059.15	1286739.16
3	622058.75	1286741.55
1	621975.51	1286602.59

02:20:050601:22:чзу7 площадь 6		
№	X	Y
1	621658.75	1286070.01
2	621632.46	1286022.76
3	621654.21	1286061.36
1	621658.75	1286070.01

02:20:050601:22:чзу2 площадь 1016		
№	X	Y
1	621632.63	1286023.06
2	621700.96	1286144.30
3	622008.87	1286658.29
4	622058.75	1286741.55
5	621975.50	1286602.59
6	621791.57	1286302.28
7	621693.17	1286131.86
8	621658.75	1286070.00
9	621654.21	1286061.36
1	621632.63	1286023.06

02:20:000000:218:чзу4 площадь 27		
№	X	Y
1	621744.81	1286205.37
2	621765.03	1286240.42
3	621757.65	1286230.29
1	621744.81	1286205.37

02:20:000000:1115:чзу3 площадь 1398		
№	X	Y
1	621652.5	1286058.31
2	621632.63	1286023.06
3	621632.57	1286022.95
4	621632.41	1286022.68
5	621566.61	1285904.44
6	621392.19	1285587.88
7	621377.09	1285557.54
8	621588.03	1285935.26
9	621654.21	1286061.35
1	621652.5	1286058.31

02:20:000000:160:ЗУ4 площадь 1083		
№	X	Y
1	621208.41	1285172.73
2	621337.06	1285401.46
3	621328.00	1285402.19
1	621208.41	1285172.73

02:20:050601:ЗУ7 площадь 4343		
№	X	Y
1	621352.15	1285489.74
2	621473.51	1285711.77
3	621557.81	1285852.92
4	621625.5	1285976.4
5	621687.97	1286095.04
6	621744.81	1286205.37
7	621700.13	1286127.92
8	621573.61	1285900.56
9	621399.14	1285584.13
1	621352.15	1285489.74

02:20:000000:160:чзу3 площадь 4381		
№	X	Y
1	621345.38	1285400.8
2	621337.06	1285401.46
3	621208.41	1285172.73
4	621190.76	1285138.86
5	621172.76	1285104.04
6	621112.97	1285003.76
7	621042.08	1284878.87
8	621040.02	1284859.95
9	621163.5	1285077.41
1	621345.38	1285400.8

02:20:050401:ЗУ2 площадь 245		
№	X	Y
1	621112.97	1285003.76
2	621172.76	1285104.04
3	621190.76	1285138.86
4	621208.41	1285172.73
5	621156.77	1285080.91
1	621112.97	1285003.76

02:20:050601:ЗУ6 площадь 16		
№	X	Y
1	620730.27	1284394.17
2	620731.5	1284395.74
3	620725.2	1284400.67
4	620723.97	1284399.1
1	620730.27	1284394.17

02:20:000000:234:ЗУ3 площадь 3197		
№	X	Y
1	620757.78	1284299.38
2	620759.29	1284302.11
3	620740.07	1284315.09
4	620735.11	1284338.11
5	621042.06	1284878.83
6	621042.85	1284886.11
7	621012.58	1284841.02
8	620899.96	1284635.00
9	620879.10	1284596.87
10	620868.72	1284578.96
11	620750.86	1284375.80
12	620727.20	1284329.46
13	620718.18	1284333.66
14	620716.68	1284326.66
15	620723.17	1284318.56
16	620734.28	1284309.22
1	620757.78	1284299.38

02:20:050601:22:чзу1 площадь 466		
№	X	Y
1	621053.84	1284975.54
2	621053.80	1284975.48
3	620959.70	1284807.64
4	620809.57	1284546.62
5	620821.73	1284561.56
1	621053.84	1284975.54

02:20:000000:1115:чзу1 площадь 9		
№	X	Y
1	620806.15	1284542.39
2	620799.64	1284529.34
3	620809.57	1284546.6
1	620806.15	1284542.39

02:20:050401:ЗУ2 1584		
№	X	Y
1	621012.58	1284841.02
2	621042.85	1284886.11
3	621042.06	1284878.83
4	621042.08	1284878.87
5	621042.87	1284886.17
6	621112.97	1285003.76
7	621156.77	1285080.91
8	621208.41	1285172.73
9	621328.00	1285402.19
10	621337.06	1285401.46
11	621337.08	1285401.49
12	621328.00	1285402.22
13	621325.09	1285403.73
14	621316.20	1285387.62
15	621257.99	1285268.12
16	621162.43	1285096.79
17	621089.69	1284970.05
18	621015.21	1284845.84
1	621012.58	1284841.02

02:20:000000:234:чзу2 площадь 4937		
№	X	Y
1	620759.29	1284302.11
2	620763.17	1284309.12
3	620746.65	1284319.64
4	620743.01	1284336.87
5	620760.13	1284367.03
6	620763.19	1284364.64
7	620768.12	1284370.94
8	620764.13	1284374.06
9	621040.02	1284859.95
10	621042.08	1284878.87
11	620735.11	1284338.11
12	620740.07	1284315.09
1	620759.29	1284302.11
13	620756.38	1284373.78
14	620762.68	1284368.85
15	620763.91	1284370.43
16	620757.61	1284375.36
13	620756.38	1284373.78

02:20:050401:ЗУ1 площадь 113		
№	X	Y
1	620716.58	1284326.64
2	620723.11	1284318.50
3	620741.05	1284303.41
4	620747.23	1284296.92
5	620752.60	1284293.01
6	620754.07	1284292.67
7	620757.78	1284299.38
8	620734.28	1284309.22
9	620723.17	1284318.56
10	620716.68	1284326.66
11	620718.18	1284333.66
12	620718.10	1284333.69
13	620718.12	1284333.82
1	620716.58	1284326.64

02:20:000000:160:ЗУ3 площадь 209		
№	X	Y
1	621042.08	1284878.87
2	621112.97	1285003.76
3	621042.87	1284886.17
1	621042.08	1284878.87

02:20:050301:ЗУ5 площадь 9164		
№	X	Y
1	620539.26	1283980.31
2	620543.79	1283971.90
3	620666.29	1284196.77
4	620714.29	1284169.93
5	620763.10	1284257.21
6	620741.31	1284269.57
7	620752.51	1284289.85
8	620725.13	1284302.35
9	620717.60	1284303.81
10	620707.34	1284287.32
11	620659.19	1284200.47
1	620539.26	1283980.31

02:20:050301:ЗУ6 площадь 5123		
№	X	Y
1	620511.77	1283952.13
2	620533.13	1283991.70
3	620539.26	1283980.31
4	620659.19	1284200.47
5	620707.34	1284287.32
6	620717.60	1284303.81
7	620725.13	1284302.35
8	620752.51	1284289.85
9	620754.07	1284292.67
10	620752.60	1284293.01
11	620747.23	1284296.92
12	620741.05	1284303.41
13	620723.11	1284318.50
14	620716.58	1284326.64
15	620712.65	1284318.89
16	620709.75	1284311.06
17	620705.25	1284304.68
18	620699.16	1284298.01
19	620695.24	1284294.24
20	620689.15	1284284.09
21	620671.76	1284251.54
22	620638.71	1284191.89
23	620558.93	1284039.52
1	620511.77	1283952.13

02:20:000000:21:ЗУ2 площадь 8513		
№	X	Y
1	620305.86	1283591.19
2	620392.01	1283743.86
3	620526.66	1284004.61
4	620591.31	1284137.68
5	620668.95	1284271.96
6	620666.45	1284272.6
7	620636.86	1284225.77
8	620210.78	1283443.69
9	620213.97	1283441.57
10	620265.31	1283534.21
1	620305.86	1283591.19

02:20:000000:21:чзу3 площадь 7498		
№	X	Y
1	620210.78	1283443.69
2	620636.86	1284225.77
3	620666.45	1284272.6
4	620658.4	1284274.66
5	620630.09	1284229.86
6	620204.12	1283448.14
1	620210.78	1283443.69

02:20:050301:ЗУ4 площадь 1364		
№	X	Y
1	620462.32	1283822.34
2	620543.79	1283971.9
3	620539.26	1283980.31
4	620457.67	1283830.54
1	620462.32	1283822.34

02:20:000000:21:ЗУ2 площадь 1651		
№	X	Y
1	620457.67	1283830.54
2	620539.26	1283980.31
3	620533.13	1283991.7
4	620511.77	1283952.13
5	620511.57	1283951.76
6	620463.23	1283858.49
7	620453.42	1283838.06
1	620457.67	1283830.54

02:20:000000:218:ЗУ5 площадь 2869		
№	X	Y
1	620260.25	1283505.59
2	620334.70	1283629.24
3	620417.04	1283776.78
4	620514.03	1283956.51
5	620532.69	1283992.51
6	620527.57	1284002.02
7	620393.76	1283742.89
8	620259.97	1283505.81
1	620260.25	1283505.59

02:20:000000:160:чзу1 площадь 10297		
№	X	Y
1	619817.25	1282713.63
2	619847.77	1282735.60
3	619914.10	1282816.18
4	619938.27	1282860.34
5	620462.32	1283822.33
6	620459.02	1283828.16
7	620457.67	1283830.54
8	619931.18	1282864.04
9	619907.48	1282820.73
10	619842.25	1282741.48
11	619815.41	1282722.15
1	619817.25	1282713.63

02:20:050301:ЗУ3 площадь 447		
№	X	Y
1	620336.1	1283631.6
2	620361.1	1283673.0
3	620452.9	1283839.1
4	620453.4	1283838.1
5	620463.2	1283858.5
6	620511.6	1283951.8
7	620417.1	1283776.7
1	620336.1	1283631.6

02:20:000000:160:ЗУ2 площадь 19284		
№	X	Y
1	619815.41	1282722.15
2	619842.25	1282741.48
3	619907.48	1282820.73
4	619931.18	1282864.04
5	620457.67	1283830.54
6	620452.85	1283839.06
7	620361.06	1283673.03
8	620336.10	1283631.57
9	620326.80	1283614.91
10	620273.26	1283518.37
11	620255.66	1283485.79
12	620196.72	1283376.19
13	620188.10	1283360.26
14	620162.59	1283317.02
15	620144.74	1283289.84
16	620056.22	1283134.72
17	620041.49	1283109.92
18	620019.93	1283073.39
19	619994.54	1283028.83
20	619978.97	1282998.90
21	619965.31	1282970.62
22	619909.26	1282866.42
23	619886.98	1282825.94
24	619863.02	1282787.36
25	619849.13	1282764.85
26	619840.02	1282751.90
27	619827.81	1282741.14
28	619820.14	1282738.02
29	619813.19	1282733.23
30	619813.07	1282732.95
1	619815.41	1282722.15

02:20:050601:ЗУ22 площадь 710		
№	X	Y
1	620086.65	1283215.69
2	620106.88	1283248.33
3	620265.31	1283534.21
4	620213.97	1283441.57
5	620210.78	1283443.69
6	620110.17	1283259.02
1	620086.65	1283215.69

02:20:000000:160:ЗУ1 площадь 7245		
№	X	Y
1	619813.07	1282732.95
2	619813.19	1282733.23
3	619820.14	1282738.02
4	619827.81	1282741.14
5	619840.02	1282751.9
6	619849.13	1282764.85
7	619863.02	1282787.36
8	619886.98	1282825.94
9	619909.26	1282866.42
10	619965.31	1282970.62
11	619978.97	1282998.9
12	619994.54	1283028.83
13	620019.93	1283073.39
14	620041.49	1283109.92
15	620056.22	1283134.72
16	620144.74	1283289.84
17	620162.59	1283317.02
18	620188.1	1283360.26
19	620196.72	1283376.19
20	620255.66	1283485.79
21	620273.26	1283518.37
22	620326.8	1283614.91
23	620336.1	1283631.57
24	620253.91	1283495.06
25	620218.53	1283432.37
26	620202.13	1283396.83
27	620072.95	1283173.31
28	620058.8	1283156.14
29	619998.52	1283053.41
30	619905.02	1282881.07
31	619879.23	1282838.04
32	619829.04	1282747.52
33	619819.49	1282745.43
34	619811.83	1282738.71
1	619813.07	1282732.95

02:20:050601:ЗУ4 площадь 16485					
№	X	Y	№	X	Y
1	619999.24	1283054.64	27	620718.1	1284334
2	620058.8	1283156.14	28	620709.3	1284338
3	620159.37	1283327.52	29	620737.5	1284390
4	620218.53	1283432.37	30	620840.2	1284568
5	620253.91	1283495.06	31	620867	1284609
6	620260.25	1283505.59	32	620887.6	1284648
7	620259.97	1283505.81	33	620995.5	1284843
8	620393.76	1283742.89	34	621071.1	1284979
9	620527.57	1284002.02	35	621143.1	1285100
10	620532.69	1283992.51	36	621238.4	1285275
11	620514.03	1283956.51	37	621301.1	1285393
12	620417.04	1283776.78	38	621317.8	1285425
13	620334.76	1283629.34	39	621092.2	1285024
14	620336.1	1283631.57	40	620979.7	1284837
15	620417.12	1283776.74	41	620830.4	1284573
16	620558.93	1284039.52	42	620786.4	1284485
17	620638.71	1284191.89	43	620684.1	1284300
18	620671.76	1284251.54	44	620666.5	1284273
19	620689.15	1284284.09	45	620669	1284272
20	620695.24	1284294.24	46	620591.3	1284138
21	620699.16	1284298.01	47	620526.7	1284005
22	620705.25	1284304.68	48	620392	1283744
23	620709.75	1284311.06	49	620305.9	1283591
24	620712.65	1284318.89	50	620157.6	1283329
25	620716.58	1284326.64	51	620027.8	1283107
26	620718.12	1284333.82	1	619999.2	1283055

02:20:000000:218:ЗУ3 площадь 2551		
№	X	Y
1	620305.86	1283591.19
2	620265.31	1283534.21
3	620106.88	1283248.33
4	620086.65	1283215.69
5	620027.79	1283107.24
6	620157.64	1283328.53
1	620305.86	1283591.19

02:20:050601:ЗУ3 площадь 2702		
№	X	Y
1	619996.18	1283065.67
2	619994.96	1283061.31
3	620031.1	1283126.06
4	620086.65	1283215.69
5	620110.17	1283259.02
6	620210.78	1283443.69
7	620204.12	1283448.14
8	620103.14	1283262.83
1	619996.18	1283065.67

02:20:000000:21:чзу2 площадь 44		
№	X	Y
1	619953.85	1282987.65
2	619994.96	1283061.31
3	619996.18	1283065.67
1	619953.85	1282987.65

02:20:000000:218:чзу1 площадь 1603		
№	X	Y
1	619843.60	1282790.11
2	619856.89	1282805.68
3	619923.22	1282929.05
4	620027.79	1283107.24
5	620086.65	1283215.69
6	620031.10	1283126.06
7	619953.85	1282987.65
8	619898.21	1282885.09
9	619874.90	1282846.20
1	619843.60	1282790.11

02:20:050601:ЗУ2 площадь 626		
№	X	Y
1	619856.89	1282805.68
2	619863.04	1282812.88
3	619924.95	1282928.05
4	619982.08	1283025.41
5	619982.34	1283025.24
6	619880.88	1282841.01
7	619987.83	1283035.2
8	619999.24	1283054.64
9	620027.79	1283107.24
10	619923.22	1282929.05
1	619856.89	1282805.68

02:20:000000:160:чзу2 площадь 279		
№	X	Y
1	619999.24	1283054.64
2	619987.83	1283035.2
3	619880.88	1282841.01
4	619879.27	1282838.11
5	619905.02	1282881.07
1	619999.24	1283054.64

02:20:000000:218:чз у2 площадь 545		
№	X	Y
1	619863.04	1282812.88
2	619866.78	1282817.26
3	619879.23	1282838.04
4	619880.88	1282841.01
5	619982.34	1283025.24
6	619982.08	1283025.41
7	619924.95	1282928.05
1	619863.04	1282812.88

02:20:050601:23:чзу1 площадь 1678		
№	X	Y
1	620809.57	1284546.62
2	620959.70	1284807.64
3	621053.80	1284975.48
4	620972.90	1284840.70
5	620823.49	1284577.18
6	620806.16	1284542.42
1	620809.57	1284546.62

02:20:000000:1115:чзу2 площадь 388		
№	X	Y
1	621143.91	1285132.16
2	621085.42	1285028.15
3	621053.85	1284975.56
4	620959.70	1284807.63
5	621102.48	1285055.89
1	621143.91	1285132.16

02:20:000000:218:ЗУ2 площадь 165		
№	X	Y
1	619819.49	1282745.43
2	619829.04	1282747.52
3	619879.23	1282838.04
4	619866.78	1282817.26
5	619863.04	1282812.88
6	619833.37	1282757.69
7	619833.16	1282757.44
1	619819.49	1282745.43

02:20:000000:218:ЗУ1 площадь 321		
№	X	Y
1	619856.89	1282805.68
2	619843.6	1282790.11
3	619824.45	1282755.8
4	619809.31	1282750.22
5	619811.34	1282740.94
6	619831.7	1282758.82
1	619856.89	1282805.68

02:20:050601:ЗУ1 площадь 8		
№	X	Y
1	619805.31	1282763.82
2	619807.18	1282755.3
3	619808.05	1282755.95
4	619806.19	1282764.48
1	619805.31	1282763.82

02:20:000000:272:чзу4 площадь 119		
№	X	Y
1	619794.47	1282745.81
2	619807.18	1282755.3
3	619805.31	1282763.82
4	619794.34	1282755.63
5	619794.05	1282753.96
1	619794.47	1282745.81

02:20:000000:272:ЗУ2 площадь 206		
№	X	Y
1	619796.03	1282735.12
2	619810.73	1282739.08
3	619807.18	1282755.3
4	619794.47	1282745.82
5	619794.89	1282737.71
1	619796.03	1282735.12

02:20:050301:ЗУ2 площадь 56		
№	X	Y
1	619808.29	1282717.03
2	619815.41	1282722.15
3	619813.07	1282732.95
4	619807.66	1282719.98
1	619808.29	1282717.03

02:20:050301:ЗУ1 площадь 70		
№	X	Y
1	619817.25	1282713.63
2	619815.41	1282722.15
3	619808.29	1282717.03
4	619810.06	1282708.68
5	619812.49	1282710.20
1	619817.25	1282713.63

02:20:050601:ЗУ1 площадь 373		
№	X	Y
1	619813.07	1282732.95
2	619811.83	1282738.71
3	619819.49	1282745.43
4	619833.16	1282757.44
5	619833.37	1282757.69
6	619863.04	1282812.88
7	619856.89	1282805.68
8	619831.70	1282758.82
9	619811.34	1282740.94
10	619809.31	1282750.22
11	619808.05	1282755.95
12	619807.18	1282755.30
13	619810.73	1282739.08
14	619796.03	1282735.12
15	619798.64	1282729.16
16	619807.66	1282719.98
1	619813.07	1282732.95

02:20:000000:21:ЗУ1 площадь 263		
№	X	Y
1	619809.31	1282750.22
2	619824.45	1282755.80
3	619843.60	1282790.11
4	619825.65	1282769.09
5	619808.05	1282755.95
1	619809.31	1282750.22

02:20:000000:21:чзу1 площадь 539		
№	X	Y
1	619808.05	1282755.95
2	619825.65	1282769.09
3	619843.60	1282790.11
4	619845.86	1282794.16
5	619874.90	1282846.20
6	619860.39	1282821.98
7	619820.28	1282775.00
8	619806.19	1282764.48
1	619808.05	1282755.95

02:20:000000:218:ЗУ4 площадь 843		
№	X	Y
1	620058.8	1283156.1
2	620073.0	1283173.3
3	620202.1	1283396.8
4	620218.5	1283432.4
5	620159.4	1283327.5
1	620058.8	1283156.1

02:20:170901:ЗУ4 площадь 63		
№	X	Y
1	619130.05	1282541.54
2	619807.59	1282719.87
3	619808.21	1282716.97
4	619808.29	1282717.03
5	619807.66	1282719.98
6	619127.64	1282541.00
1	619130.05	1282541.54

02:20:000000:265:ЗУ8 площадь 7936		
№	X	Y
1	619130.05	1282541.54
2	619652.67	1282659.42
3	619695.19	1282668.15
4	619740.87	1282681.13
5	619776.09	1282696.87
6	619808.03	1282716.84
7	619808.21	1282716.97
8	619807.59	1282719.87
1	619130.05	1282541.54

02:20:000000:272:чзу3 площадь 134		
№	X	Y
1	619771.17	1282728.42
2	619796.03	1282735.12
3	619794.89	1282737.71
4	619794.47	1282745.81
1	619771.17	1282728.42

02:20:000000:265:чзу6 площадь 16413		
№	X	Y
1	619809.98	1282708.63
2	619808.21	1282716.97
3	619808.03	1282716.84
4	619776.09	1282696.87
5	619740.87	1282681.13
6	619695.19	1282668.15
7	619652.67	1282659.42
8	619130.05	1282541.54
9	618842.6	1282465.89
10	618721.97	1282432.35
11	618356.62	1282328.28
12	618019.38	1282233.37
13	617782.12	1282169.45
14	617783.03	1282161.41
15	617787.2	1282162.54
16	617788.69	1282154.24
17	617796.56	1282155.65
18	617794.95	1282164.63
19	618021.14	1282225.57
20	618358.38	1282320.47
21	618723.73	1282424.55
22	619050.51	1282515.41
23	619654.43	1282651.61
24	619697.1	1282660.37
25	619743.61	1282673.59
26	619779.87	1282689.8
1	619809.98	1282708.63
27	617790.56	1282160.77
28	617792.53	1282161.13
29	617791.12	1282169
30	617789.15	1282168.65
27	617790.56	1282160.77

02:20:171001:ЗУ2 площадь 985		
№	X	Y
1	619771.17	1282728.42
2	619541.20	1282666.46
3	619649.80	1282689.43
4	619734.01	1282712.19
5	619770.98	1282728.28
1	619771.17	1282728.42

02:20:171001:ЗУ1 площадь 19612		
№	X	Y
1	618848.76	1282467.60
2	619048.75	1282523.21
3	619127.64	1282541.00
4	619807.66	1282719.98
5	619798.64	1282729.16
6	619796.03	1282735.12
7	619771.17	1282728.42
8	619770.98	1282728.28
9	619734.01	1282712.19
10	619649.80	1282689.43
11	619541.20	1282666.46
12	619251.20	1282588.32
13	619252.78	1282604.61
14	619251.30	1282589.39
15	619226.79	1282582.79
16	619228.18	1282599.20
17	619226.69	1282581.71
18	618716.27	1282444.18
19	618717.89	1282462.43
20	618717.88	1282462.43
21	618716.35	1282445.25
22	618578.16	1282406.58
23	618079.31	1282268.76
24	617779.48	1282193.33
25	617782.35	1282200.09
26	617782.25	1282200.06
27	617779.33	1282193.20
28	618583.13	1282395.41
29	618720.97	1282433.97
1	618848.76	1282467.60

02:20:000000:272:чзу2 площадь 3516		
№	X	Y
1	619541.20	1282666.46
2	619771.17	1282728.42
3	619794.47	1282745.81
4	619794.05	1282753.96
5	619794.34	1282755.63
6	619767.07	1282735.28
7	619731.49	1282719.79
8	619648.00	1282697.24
9	619351.19	1282634.45
10	619253.59	1282612.98
11	619252.78	1282604.61
12	619352.73	1282626.59
1	619541.20	1282666.46

02:20:000000:272:ЗУ3 площадь 2379		
№	X	Y
1	619541.20	1282666.46
2	619352.73	1282626.59
3	619252.78	1282604.61
4	619251.20	1282588.32
1	619541.20	1282666.46

02:20:000000:234:ЗУ2 площадь 380		
№	X	Y
1	619252.78	1282604.61
2	619228.18	1282599.2
3	619226.79	1282582.79
4	619251.3	1282589.39
1	619252.78	1282604.61

02:20:000000:234:чзу1 площадь 202		
№	X	Y
1	619228.89	1282607.55
2	619228.18	1282599.2
3	619252.78	1282604.61
4	619253.59	1282612.98
1	619228.89	1282607.55

02:20:000000:272:чзу1 площадь 4228		
№	X	Y
1	619228.18	1282599.2
2	619228.89	1282607.55
3	619173.91	1282595.46
4	619117.87	1282577.14
5	618942.6	1282537.23
6	618843.59	1282510.37
7	618718.66	1282471.05
8	618717.89	1282462.43
9	618845.71	1282502.66
10	618944.24	1282529.39
11	619119.95	1282569.41
12	619175.88	1282587.7
1	619228.18	1282599.2

02:20:000000:272:ЗУ1 площадь 10491		
№	X	Y
1	619226.69	1282581.71
2	619228.18	1282599.20
3	619175.88	1282587.70
4	619119.95	1282569.41
5	618944.24	1282529.39
6	618845.71	1282502.66
7	618717.89	1282462.43
8	618716.27	1282444.18
1	619226.69	1282581.71

02:20:170901:ЗУ3 площадь 25		
№	X	Y
1	618842.60	1282465.89
2	619130.05	1282541.54
3	619127.64	1282541.00
4	618848.76	1282467.60
1	618842.60	1282465.89

02:20:171001:ЗУ2 площадь 415		
№	X	Y
1	618848.76	1282467.60
2	619127.64	1282541.00
3	619048.75	1282523.21
1	618848.76	1282467.60

02:20:170901:ЗУ2 площадь 1846		
№	X	Y
1	617779.33	1282193.2
2	617782.03	1282169.44
3	617782.12	1282169.46
4	617780.45	1282184.12
5	618155.55	1282287.75
6	618583.15	1282395.32
7	618720.99	1282433.88
8	618842.6	1282465.89
9	618848.76	1282467.6
10	618720.97	1282433.97
11	618583.13	1282395.41
1	617779.33	1282193.2

02:20:000000:1246:ЗУ2 площадь 12728		
№	X	Y
1	618716.35	1282445.25
2	618717.88	1282462.43
3	618607.88	1282427.8
4	618540.72	1282413.55
5	617845.48	1282216.64
6	617782.35	1282200.09
7	617779.48	1282193.33
8	618079.31	1282268.76
9	618578.16	1282406.58
1	618716.35	1282445.25

02:20:000000:234:ЗУ1 площадь 29		
№	X	Y
1	618708.67	1282467.91
2	618680.10	1282458.91
3	618708.48	1282465.83
1	618708.67	1282467.91

02:20:000000:1246 7704		
№	X	Y
1	618717.88	1282462.43
2	618718.65	1282471.05
3	618708.67	1282467.91
4	618708.48	1282465.83
5	618680.10	1282458.91
6	618605.97	1282435.58
7	618538.93	1282421.35
8	617843.43	1282224.37
9	617787.01	1282208.89
10	617786.74	1282210.40
11	617784.59	1282205.35
12	617785.28	1282201.52
13	617783.31	1282201.17
14	617783.16	1282201.98
15	617782.36	1282200.09
16	617845.48	1282216.64
17	618540.72	1282413.55
18	618607.88	1282427.80
1	618717.88	1282462.43

02:20:000000:265:ЗУ6 площадью 16		
№	X	Y
1	617790.56	1282160.77
2	617792.53	1282161.13
3	617791.12	1282169.00
4	617789.15	1282168.65
1	617790.56	1282160.77

02:20:171003:ЗУ3 площадь 172		
№	X	Y
1	617782.25	1282200.06
2	617783.13	1282202.14
3	617781.9	1282209.04
4	617783.87	1282209.4
5	617784.56	1282205.51
6	617786.71	1282210.56
7	617784.96	1282220.35
8	617777.13	1282219.05
9	617779.27	1282206.77
10	617772.88	1282205.01
11	617771.65	1282197.29
1	617782.25	1282200.06

02:20:171003:ЗУ2 площадь 11		
№	X	Y
1	617783.13	1282202.14
2	617784.56	1282205.51
3	617783.87	1282209.4
4	617781.9	1282209.04
1	617783.13	1282202.14

02:20:000000:1246:ЗУ1 5		
№	X	Y
1	617784.59	1282205.35
2	617783.16	1282201.98
3	617783.31	1282201.17
4	617785.28	1282201.52
1	617784.59	1282205.35

02:20:000000:265:чзу5 площадь 268		
№	X	Y
1	617770.29	1282196.93
2	617771.65	1282197.29
3	617772.88	1282205.01
4	617771.59	1282204.66
5	617760.36	1282212.60
6	617755.56	1282227.18
7	617747.54	1282226.92
8	617754.02	1282207.73
1	617770.29	1282196.93

02:20:000000:265:чзу3 площадь 14069		
№	X	Y
1	616023.31	1281757.29
2	616179.12	1281797.45
3	617692.87	1282177.13
4	617706.06	1282179.22
5	617732.57	1282208.46
6	617733.45	1282223.31
7	617725.56	1282221.23
8	617725.47	1282212.16
9	617702.25	1282186.26
10	617689.25	1282184.26
11	616176.12	1281804.94
12	616023.21	1281765.53
1	616023.31	1281757.29

02:20:000000:265:ЗУ5 площадь 21		
№	X	Y
1	617733.45	1282223.31
2	617747.12	1282226.91
3	617733.64	1282226.47
1	617733.45	1282223.31

02:20:000000:265:чзу4 площадь 32		
№	X	Y
1	617725.56	1282221.23
2	617733.45	1282223.31
3	617733.64	1282226.47
4	617725.61	1282226.21
1	617725.56	1282221.23

02:20:000000:2656:ЗУ4 площадь 18809		
№	X	Y
1	617113.61	1282020.87
2	617308.85	1282069.26
3	617421.44	1282097.05
4	617770.64	1282190.96
5	617771.65	1282197.29
6	617770.29	1282196.93
7	617754.02	1282207.73
8	617747.54	1282226.92
9	617747.12	1282226.91
10	617733.45	1282223.31
11	617732.57	1282208.46
12	617706.06	1282179.22
13	617692.87	1282177.13
14	616179.12	1281797.45
15	616023.31	1281757.29
16	616023.45	1281746.08
17	616057.77	1281753.88
18	616095.74	1281766.7
19	616135.02	1281776.65
20	616192.76	1281789.71
21	616238.51	1281800.47
22	616276.49	1281811.47
23	616422.01	1281845.51
24	616706.25	1281922.07
1	617113.61	1282020.87

02:20:171003:ЗУ1 площадь 292		
№	X	Y
1	616023.22	1281757.27
2	616023.41	1281742.18
3	616095.76	1281766.61
4	616135.04	1281776.56
5	616192.78	1281789.62
6	616238.53	1281800.38
7	616276.51	1281811.38
8	616422.03	1281845.42
9	616706.27	1281921.98
10	617113.63	1282020.78
11	617308.87	1282069.17
12	617421.46	1282096.96
13	617779.33	1282193.20
14	617782.25	1282200.06
15	617771.65	1282197.29
16	617770.64	1282190.96
17	617421.44	1282097.05
18	617308.85	1282069.26
19	617113.61	1282020.87
20	616706.25	1281922.07
21	616422.01	1281845.51
22	616276.49	1281811.47
23	616238.51	1281800.47
24	616192.76	1281789.71
25	616135.02	1281776.65
26	616095.74	1281766.70
27	616057.77	1281753.88
28	616023.45	1281746.08
29	616023.31	1281757.29
1	616023.22	1281757.27

02:20:170901:ЗУ1 площадь 1		
№	X	Y
1	617783.03	1282161.41
2	617782.12	1282169.45
3	617782.03	1282169.43
4	617782.94	1282161.39
1	617783.03	1282161.41

02:20:170902:ЗУ1 площадь 16803					
№	X	Y	№	X	Y
1	615586.26	1281628.08	23	617782.03	1282169.44
2	615590.82	1281615.40	24	617779.33	1282193.20
3	615661.36	1281433.74	25	617421.46	1282096.96
4	615662.70	1281430.75	26	617308.87	1282069.17
5	615674.87	1281436.13	27	617113.63	1282020.78
6	615632.78	1281531.01	28	616706.27	1281921.98
7	615604.26	1281609.38	29	616422.03	1281845.42
8	615606.18	1281616.40	30	616276.51	1281811.38
9	615613.03	1281618.17	31	616238.53	1281800.38
10	615612.37	1281619.78	32	616192.78	1281789.62
11	615659.57	1281631.40	33	616135.04	1281776.56
12	615778.55	1281675.08	34	616095.76	1281766.61
13	615856.99	1281697.37	35	616023.41	1281742.18
14	615892.51	1281705.56	36	616016.46	1281740.02
15	615983.19	1281729.40	37	615983.17	1281729.49
16	616016.49	1281739.93	38	615892.49	1281705.65
17	616023.44	1281742.09	39	615856.08	1281697.26
18	616040.95	1281748.00	40	615798.72	1281683.50
19	616267.68	1281799.53	41	615725.76	1281662.05
20	616697.47	1281910.15	42	615705.16	1281656.78
21	617769.47	1282181.10	43	615667.10	1281647.12
22	617771.89	1282166.70	1	615586.26	1281628.08

02:20:171004:ЗУ2 площадь 97		
№	X	Y
1	616011.27	1281754.18
2	616023.31	1281757.29
3	616023.21	1281765.53
4	616011.77	1281762.58
1	616011.27	1281754.18

02:20:000000:265:ЗУ1 площадь 15		
№	X	Y
1	615615.18	1281618.73
2	615613.22	1281618.22
3	615616.4	1281611.26
4	615618.22	1281612.09
1	615615.18	1281618.73

02:20:000000:265:чзу1 площадь 20364		
№	X	Y
1	617771.89	1282166.7
2	617681.27	1282142.29
3	617322.12	1282051.07
4	617084.46	1281991.7
5	616846.8	1281932.34
6	616342.52	1281805.5
7	615954.88	1281707.64
8	615683.98	1281636.54
9	615615.18	1281618.73
10	615618.22	1281612.09
11	615616.4	1281611.26
12	615613.22	1281618.22
13	615613.03	1281618.17
14	615647.58	1281534.42
15	615658.55	1281568.73
16	615658.79	1281569.48
17	615677.04	1281626.58
18	615957.01	1281699.93
19	616344.55	1281797.76
20	616848.77	1281924.59
21	617324.09	1282043.32
22	617682.88	1282134.44
23	617773.22	1282158.77
1	617771.89	1282166.7

02:20:170902:ЗУ3 площадь 2012		
№	X	Y
1	615674.87	1281436.13
2	615682.19	1281439.38
3	615644.42	1281524.52
4	615647.58	1281534.42
5	615613.03	1281618.17
6	615606.18	1281616.4
7	615605.76	1281614.88
8	615608.75	1281606.52
9	615606.87	1281605.85
10	615604.84	1281611.51
11	615604.26	1281609.38
12	615632.78	1281531.01
1	615674.87	1281436.13

02:20:000000:265:ЗУ2 площадь 31989		
№	X	Y
1	615613.03	1281618.17
2	615615.18	1281618.73
3	615683.98	1281636.54
4	615954.88	1281707.64
5	616342.52	1281805.5
6	616846.8	1281932.34
7	617084.46	1281991.7
8	617322.12	1282051.07
9	617681.27	1282142.29
10	617771.89	1282166.7
11	617769.47	1282181.1
12	616697.47	1281910.15
13	616267.68	1281799.53
14	616040.95	1281748
15	616023.44	1281742.09
16	616016.49	1281739.93
17	615983.19	1281729.4
18	615892.51	1281705.56
19	615856.99	1281697.37
20	615778.55	1281675.08
21	615659.57	1281631.4
22	615612.37	1281619.78
1	615613.03	1281618.17

02:20:170902:ЗУ2 площадь 15		
№	X	Y
1	615605.76	1281614.88
2	615604.84	1281611.51
3	615606.87	1281605.85
4	615608.75	1281606.52
1	615605.76	1281614.88

02:20:171004:ЗУ1 площадь 1847		
№	X	Y
1	615542.69	1281749.22
2	615586.26	1281628.08
3	615667.1	1281647.12
4	615705.16	1281656.78
5	615725.76	1281662.05
6	615798.72	1281683.5
7	615856.08	1281697.26
8	615892.49	1281705.65
9	615983.17	1281729.49
10	616016.46	1281740.02
11	616023.41	1281742.18
12	616023.22	1281757.27
13	616011.27	1281754.19
14	616010.6	1281743.12
15	615814.63	1281687.41
16	615798.7	1281683.59
17	615725.74	1281662.14
18	615705.14	1281656.87
19	615667.08	1281647.21
20	615602.9	1281632.09
21	615592.56	1281629.66
22	615549.69	1281751.66
1	615542.69	1281749.22

02:20:000000:85:ЗУ1 площадь 581		
№	X	Y
1	615592.56	1281629.66
2	615602.90	1281632.09
3	615597.64	1281646.00
4	615590.99	1281645.83
5	615582.91	1281668.02
6	615553.20	1281752.89
7	615549.69	1281751.66
1	615592.56	1281629.66

02:20:000000:265:чзу2 площадь 3754		
№	X	Y
1	615597.65	1281646
2	615598.18	1281646.01
3	615618.59	1281651.12
4	615774.18	1281686.98
5	615849.77	1281712.55
6	616011.27	1281754.18
7	616011.77	1281762.58
8	615846.7	1281720.03
9	615772.15	1281694.72
10	615617.62	1281659.12
11	615614.22	1281658.25
12	615612.75	1281654.51
13	615609.95	1281657.15
14	615596.63	1281653.72
15	615560.75	1281755.54
16	615556.79	1281754.15
1	615597.65	1281646

02:20:000000:265:ЗУ3 площадь 5517		
№	X	Y
1	616010.60	1281743.12
2	616011.27	1281754.19
3	615849.77	1281712.55
4	615774.18	1281686.98
5	615618.59	1281651.12
6	615598.18	1281646.01
7	615597.65	1281646.00
8	615602.90	1281632.09
9	615667.08	1281647.21
10	615705.14	1281656.87
11	615725.74	1281662.14
12	615798.70	1281683.59
13	615814.63	1281687.41
1	616010.60	1281743.12

02:20:000000:85:чзу1 площадь 579		
№	X	Y
1	615592.57	1281645.87
2	615590.38	1281651.99
3	615592.26	1281652.66
4	615594.68	1281645.92
5	615597.65	1281646.00
6	615556.79	1281754.15
7	615553.20	1281752.89
8	615582.91	1281668.02
9	615590.99	1281645.83
1	615592.57	1281645.87

02:20:000000:85:ЗУ2 14		
№	X	Y
1	615592.57	1281645.87
2	615594.68	1281645.92
3	615592.26	1281652.66
4	615590.38	1281651.99
1	615592.57	1281645.87

02:20:000000:219:ЗУ2 площадь 684		
№	X	Y
1	615661.36	1281433.74
2	615590.82	1281615.40
3	615586.26	1281628.08
4	615582.90	1281627.29
5	615583.57	1281625.35
6	615593.99	1281596.23
7	615603.11	1281570.95
8	615616.14	1281538.07
9	615639.20	1281483.07
1	615661.36	1281433.74

02:20:000000:219:ЗУ1 площадь 361		
№	X	Y
1	615582.90	1281627.29
2	615586.26	1281628.08
3	615542.69	1281749.22
4	615540.63	1281748.50
5	615563.56	1281683.35
6	615574.32	1281651.94
1	615582.90	1281627.29

02:20:050702:ЗУ6 площадь 44		
№	X	Y
1	618708.67	1282467.91
2	618680.1	1282458.91
3	618708.48	1282465.83
1	618708.67	1282467.91
4	618721.97	1282432.35
5	618842.6	1282465.89
6	618720.99	1282433.88
7	618583.15	1282395.32
8	618155.55	1282287.75
9	617780.45	1282184.12
1	617782.12	1282169.46

02:20:050601:ЗУ21 площадь 1		
№	X	Y
1	619809.98	1282708.63
2	619810.06	1282708.68
3	619808.29	1282717.03
4	619808.21	1282716.97
1	619809.98	1282708.63

02:20:000000:234:ЗУ4 площадь 16		
№	X	Y
1	620756.38	1284373.78
2	620762.68	1284368.85
3	620763.91	1284370.43
4	620757.61	1284375.36
1	620756.38	1284373.78

02:52:000000:137:чзу1(1)		
Площадь	1352 кв. м.	
0	625626,25	1291675,44
1	625622,05	1291684,43
2	625622,62	1291646,64
3	625622,84	1291645,47
4	625624,99	1291636,52
5	625627,41	1291628,20
6	625630,30	1291620,12
7	625633,70	1291612,26
8	625637,58	1291604,58
9	625641,98	1291597,09
10	625646,57	1291590,56
11	625652,14	1291583,56
12	625660,45	1291574,58
13	625663,75	1291571,34
14	625670,42	1291565,39
15	625677,16	1291560,08
16	625684,46	1291555,35
17	625700,32	1291546,32
18	625701,97	1291545,62
19	625737,77	1291535,29
20	625740,49	1291534,80
21	625747,26	1291534,12
22	625747,56	1291534,10
23	625749,17	1291540,31
24	625704,32	1291553,23
25	625678,90	1291567,70
26	625652,08	1291591,76
27	625629,02	1291634,21

02:52:160103:10:чзу1		
Площадь	45 кв. м.	
0	625626,25	1291675,44
1	625625,07	1291692,90
2	625621,92	1291692,79
3	625622,05	1291684,43

02:52:160104:2:чзу1(1)		
Площадь	6511 кв. м.	
0	625010,53	1291540,59
1	625010,70	1291532,50
2	625366,26	1291535,85
3	625588,88	1291537,18
4	625601,60	1291553,08
5	625597,20	1291691,89
6	625589,10	1291691,60
7	625594,01	1291555,52
8	625577,33	1291544,35
9	625575,62	1291632,46
10	625567,62	1291632,30
11	625569,33	1291544,28
12	625366,21	1291543,95

02:52:160104:2:чзу1(2)		
Площадь	2056 кв. м.	
0	625612,35	1291507,18
1	625612,32	1291508,32
2	625575,04	1291507,82
3	625574,99	1291510,58
4	625572,99	1291510,54
5	625573,04	1291507,79
6	625011,37	1291500,34
7	625011,49	1291494,65
8	625011,51	1291494,65

02:52:000000:2876:чзу1(2)		
Площадь	12 кв. м.	
0	625624,57	1291506,15
1	625624,57	1291506,15
2	625624,54	1291508,48
3	625614,14	1291508,34
4	625614,14	1291508,34

02:52:000000:2876:чзу1(1)		
	Площадь	640 кв. м.
0	625624.72	1291508.48
1	625650.96	1291508.83
2	625665.47	1291505.75
3	625743.92	1291506.30
4	625737.05	1291501.72
5	625666.71	1291500.14
6	625666.49	1291497.75
7	625664.67	1291497.74
8	625624.75	1291506.11
10	625641.16	1291508.70
11	625650.95	1291508.83
12	625650.95	1291508.83

02:52:000000:138:чзу1(2)		
	Площадь	227 кв. м.
0	624054,42	1291457,60
1	624058,15	1291460,02
2	624083,92	1291473,05
3	624083,36	1291473,20
4	624074,79	1291477,50
5	624054,28	1291467,12

02:52:000000:137:чзу1(6)		
	Площадь	110 кв. м.
0	625621,74	1291692,78
1	625617,91	1291692,64
2	625618,42	1291683,45
3	625619,08	1291673,67
4	625619,95	1291664,03
5	625621,11	1291654,94
6	625622,43	1291647,73

02:52:000000:137:чзу1(7)		
Площадь	7615 кв. м.	
0	624084,57	1291473,38
1	624124,70	1291493,67
2	624183,64	1291509,23
3	624245,05	1291523,40
4	624766,30	1291530,19
5	625010,70	1291532,50
6	625010,53	1291540,59
7	624766,21	1291538,29
8	624244,08	1291531,49
9	624181,69	1291517,10
10	624121,83	1291501,29
11	624074,99	1291477,60
12	624083,42	1291473,37

02:52:160103:ЗУ1(1)		
Площадь	4 кв. м.	
0	625621,83	1291692,78
1	625621,92	1291692,78
2	625622,05	1291684,43
3	625622,62	1291646,66
4	625622,52	1291647,20
6	625622,78	1291630,09
7	625622,80	1291628,92
8	625622,86	1291628,80

02:52:160103:ЗУ1(4)		
Площадь	1 кв. м.	
0	625624,62	1291508,48
1	625624,72	1291508,48
2	625624,86	1291498,91
3	625625,26	1291494,80
4	625625,16	1291494,81
5	625624,77	1291498,90

02:52:000000:2704:чзу1(9)		
	Площадь	79 кв. м.
0	625622,71	1291629,07
1	625622,43	1291647,73
2	625621,11	1291654,94
3	625619,95	1291664,03
4	625619,08	1291673,67
5	625618,42	1291683,45
6	625617,91	1291692,64
7	625617,11	1291692,61
8	625621,15	1291631,95

02:52:160102:ЗУ1(1)		
	Площадь	116 кв. м.
0	624045,91	1291362,53
1	624055,66	1291373,29
2	624055,83	1291361,57
3	624046,26	1291351,00
5	624138,83	1291458,35
6	624138,94	1291458,41
7	624148,65	1291455,81
8	624150,38	1291455,69
9	624150,24	1291455,61
10	624148,63	1291455,72

02:52:160102:ЗУ1(2)		
	Площадь	109 кв. м.
0	624042,95	1291459,81
1	624054,07	1291467,02
2	624054,28	1291467,12
3	624054,42	1291457,60
4	624043,24	1291450,34
5	624043,14	1291453,74

02:52:000000:3051:чзу1(1)		
	Площадь	121 кв. м.
0	625603,53	1291496,81
1	625615,40	1291495,71
2	625609,39	1291507,12
3	625598,22	1291506,89

02:52:160104:ЗУ1(2)		
	Площадь	273 кв. м.
0	624138,94	1291458,41
1	624166,11	1291473,79
2	624182,03	1291473,61
3	624150,38	1291455,69
4	624148,65	1291455,81
6	625573,75	1291499,57
7	625625,07	1291494,82
8	625624,68	1291498,90
9	625624,54	1291508,48
10	625624,62	1291508,48
11	625624,77	1291498,90
12	625625,16	1291494,81

02:52:160104:ЗУ1(5)		
	Площадь	4 кв. м.
0	625621.74	1291692.78
1	625621.83	1291692.78
2	625622.52	1291647.20
3	625622.43	1291647.73

02:52:160104:ЗУ1(6)		
	Площадь	1 кв. м.
0	624074,89	1291477,55
1	624074,99	1291477,60
2	624083,42	1291473,37
3	624084,57	1291473,38
4	624084,04	1291473,11
5	624083,40	1291473,28

02:52:000000:2704:чзу1(10)		
	Площадь	186 кв. м.
0	625622,89	1291628,74
1	625645,72	1291586,74
2	625674,21	1291561,18
3	625684,46	1291555,35
4	625677,16	1291560,08
5	625670,42	1291565,39
6	625663,75	1291571,34
7	625660,45	1291574,58
8	625652,14	1291583,56
9	625646,57	1291590,56
10	625641,98	1291597,09
11	625637,58	1291604,58
12	625633,70	1291612,26
13	625630,30	1291620,12

02:52:000000:2704:чзу1(11)		
	Площадь	39 кв. м.
0	625729,28	1291509,87
1	625737,05	1291508,75
2	625744,73	1291507,81
3	625744,78	1291507,81
4	625745,45	1291514,76
5	625736,21	1291509,96

02:52:000000:2704:чзу1(12)		
	Площадь	7 кв. м.
0	625747,56	1291534,10
1	625747,26	1291534,12
2	625740,49	1291534,80
3	625737,77	1291535,29
4	625747,16	1291532,58

02:52:000000:2716:чзу1(8)		
	Площадь	2 кв. м.
0	625622,80	1291628,92
1	625622,89	1291628,74
2	625622,62	1291646,66
3	625622,52	1291647,20

02:52:000000:2717:чзу1(2)		
	Площадь	2 кв. м.
0	625622,71	1291629,07
1	625622,80	1291628,92
2	625622,52	1291647,20
3	625622,43	1291647,73

02:52:000000:137:чзу1(10)		
	Площадь	9510 кв. м.
0	624166,10	1291473,79
1	624187,46	1291485,88
2	624326,53	1291496,15
3	625006,96	1291500,28
4	625011,37	1291500,34
5	625011,49	1291494,65
6	625598,22	1291506,89
7	625603,53	1291496,81
8	625573,75	1291499,57
9	625007,04	1291492,28
10	624326,85	1291488,15
11	624189,84	1291478,03
12	624182,03	1291473,61

02:52:000000:137:чзу1(11)		
	Площадь	148 кв. м.
0	625609,39	1291507,12
1	625612,35	1291507,18
2	625612,32	1291508,32
3	625614,14	1291508,34
4	625614,14	1291508,34
5	625624,57	1291506,15
6	625624,57	1291506,15
7	625624,68	1291498,90
8	625625,07	1291494,82
9	625615,40	1291495,72

02:52:000000:137:чзу1(13)		
	Площадь	284 кв. м.
0	625650,96	1291508,83
1	625729,28	1291509,87
2	625737,05	1291508,75
3	625744,73	1291507,81
4	625744,78	1291507,81
5	625744,68	1291506,80
6	625743,92	1291506,30
7	625665,47	1291505,75

02:52:000000:137:чзу1(12)		
	Площадь	365 кв. м.
0	625624,75	1291506,11
1	625664,67	1291497,74
2	625666,49	1291497,75
3	625665,86	1291491,04
4	625625,26	1291494,80
5	625624,86	1291498,91

02:52:000000:137:ЗУ2 Площадь 27 кв. м.		
0	625737.77	1291535.29
1	625736.77	1291535.58
2	625701.97	1291545.62
3	625706.98	1291543.50
4	625715.09	1291540.64
5	625731.83	1291536.36

02:52:000000:137:ЗУ3 Площадь 5 кв. м.		
0	625700.32	1291546.32
1	625684.51	1291555.32
2	625691.64	1291550.69
3	625698.95	1291546.90

02:52:000000:2704:ЗУ3 Площадь 3994 кв. м.		
0	625736,21	1291509,96
1	625745,45	1291514,76
2	625747,16	1291532,58
3	625737,77	1291535,29
4	625731,83	1291536,36
5	625715,09	1291540,64
6	625706,98	1291543,50
7	625701,97	1291545,62
8	625701,11	1291545,87
9	625700,32	1291546,32
10	625698,95	1291546,90
11	625691,64	1291550,69
12	625684,51	1291555,32
13	625674,21	1291561,18
14	625645,72	1291586,74
15	625622,89	1291628,74
16	625623,70	1291575,55
17	625624,57	1291574,26
18	625630,88	1291566,11

02:52:000000:137:ЗУ12 Площадь 2402 кв. м.		
0	625623.70	1291575.55
1	625624.57	1291574.26
2	625630.88	1291566.11
3	625637.69	1291558.42
4	625640.82	1291555.15
5	625645.08	1291551.08
6	625652.84	1291544.38
7	625661.04	1291538.18
8	625669.61	1291532.49
9	625678.51	1291527.40
10	625687.72	1291522.85
11	625697.04	1291518.78
12	625706.71	1291515.29
13	625716.58	1291512.44
14	625726.62	1291510.25
15	625729.28	1291509.87
16	625650.95	1291508.83
17	625624.63	1291514.41

02:52:000000:2876:ЗУ2 Площадь 78 кв. м.		
0	625624,72	1291508,48
1	625650,95	1291508,83
2	625624,63	1291514,41

02:52:000000:137:ЗУ15 Площадь 894 кв. м.		
0	625610,29	1291597,74
1	625613,53	1291591,54
2	625619,26	1291582,11
3	625623,52	1291575,82
4	625623,7	1291575,55
5	625624,63	1291514,41
6	625612,12	1291517,06

02:52:000000:2704:ЗУ2 Площадь 1216 кв. м.		
0	625623,52	1291575,82
1	625622,71	1291629,07
2	625621,15	1291631,95
3	625617,11	1291692,61
4	625608,14	1291692,29
5	625610,29	1291597,75
6	625613,53	1291591,54
7	625619,26	1291582,11

02:52:000000:2717:ЗУ2 Площадь 5 кв. м.		
0	625623,61	1291575,68
1	625622,8	1291628,91
2	625622,76	1291628,98
3	625622,71	1291629,07
4	625623,52	1291575,82

02:52:000000:2716:ЗУ3 Площадь 5 кв. м.		
0	625623,70	1291575,55
1	625622,89	1291628,74
2	625622,84	1291628,84
3	625622,80	1291628,91
4	625623,61	1291575,68

02:52:160104:2:ЗУ1 Площадь 20220 кв. м.		
0	625011,37	1291500,34
1	625573,04	1291507,79
2	625572,99	1291510,54
3	625574,99	1291510,58
4	625575,04	1291507,82
5	625612,32	1291508,32
6	625608,14	1291692,29
7	625597,20	1291691,89
8	625601,60	1291553,08
9	625588,88	1291537,18
10	625366,26	1291535,85
11	625010,70	1291532,50

02:52:000000:137:ЗУ14 Площадь 27107 кв. м.		
0	624187,46	1291485,88
1	624326,53	1291496,15
2	625006,96	1291500,28
3	625011,37	1291500,34
4	625010,70	1291532,50
5	624766,30	1291530,19
6	624245,05	1291523,40
7	624183,64	1291509,23
8	624124,70	1291493,67
9	624084,57	1291473,38
10	624157,80	1291473,88
11	624166,10	1291473,79

02:52:160104:ЗУ1 Площадь 633 кв. м.		
0	624138,94	1291458,41
1	624166,10	1291473,79
2	624084,57	1291473,38
3	624084,04	1291473,11

02:52:000000:138:ЗУ4 Площадь 3969 кв. м.		
0	624055,66	1291373,29
1	624126,29	1291451,25
2	624138,82	1291458,35
3	624083,92	1291473,05
4	624058,15	1291460,02
5	624054,42	1291457,6

02:52:160102:ЗУ1 Площадь 918 кв. м.		
0	624043,24	1291450,34
1	624054,42	1291457,60
2	624055,66	1291373,29
3	624045,91	1291362,53

02:52:160102:ЗУ2 Площадь 5 кв. м.		
0	624083,92	1291473,05
1	624084,04	1291473,11
2	624138,94	1291458,41
3	624138,82	1291458,35

02:52:000000:2876:ЗУ1 Площадь 91 кв. м.		
0	625614,14	1291508,34
1	625624,72	1291508,48
2	625624,63	1291514,41
3	625612,12	1291517,06
4	625612,32	1291508,32

Приложение Н

ФГИС ЕГРН

полное наименование органа регистрации прав

Раздел 1

Выписка из Единого государственного реестра недвижимости об объекте недвижимости

Сведения о характеристиках объекта недвижимости

На основании запроса от 24.04.2018 г., поступившего на рассмотрение 25.04.2018 г., сообщаем, что согласно записям Единого государственного реестра недвижимости:

Земельный участок			
(вид объекта недвижимости)			
Лист № ___ Раздела **1**	Всего листов раздела **1**: ___	Всего разделов: ___	Всего листов выписки: ___
25.04.2018№ 99/2018/95071051			
Кадастровый номер:		**02:20:000000:21(единое землепользование)**	

Номер кадастрового квартала:	02:20:000000
Дата присвоения кадастрового номера:	27.04.2007
Ранее присвоенный государственный учетный номер:	данные отсутствуют
Адрес:	установлено относительно ориентира, расположенного в границах участка. Ориентир в границах условного квартала Давлекановского кадастрового района. Почтовый адрес ориентира: Республика Башкортостан , Давлекановскийр-н
Площадь:	5269400 кв. м
Кадастровая стоимость, руб.:	22342256
Кадастровые номера расположенных в пределах земельного участка объектов недвижимости:	02:00:000000:740
Кадастровые номера объектов недвижимости, из которых образован объект недвижимости:	данные отсутствуют
Кадастровые номера образованных объектов недвижимости:	02:20:000000:1107
Сведения о включении объекта недвижимости в состав предприятия как имущественного комплекса:	

Государственный регистратор		ФГИС ЕГРН
полное наименование должности	подпись	инициалы, фамилия

М.П.

Раздел 1

Выписка из Единого государственного реестра недвижимости об объекте недвижимости

Сведения о характеристиках объекта недвижимости

Земельный участок			
(вид объекта недвижимости)			
Лист № ___ Раздела **1**	Всего листов раздела **1**: ___	Всего разделов: ___	Всего листов выписки: ___
25.04.2018№ 99/2018/95071051			
Кадастровый номер:		**02:20:000000:21(единое землепользование)**	

Категория земель:	Земли сельскохозяйственного назначения
Виды разрешенного использования:	Для сельскохозяйственного производства
Сведения о кадастровом инженере:	данные отсутствуют
Сведения о лесах, водных объектах и об иных природных объектах, расположенных в пределах земельного участка:	данные отсутствуют
Сведения о том, что земельный участок полностью или частично расположен в границах зоны с особыми условиями использования территории или территории объекта культурного наследия	данные отсутствуют
Сведения о том, что земельный участок расположен в границах особой экономической зоны, территории опережающего социально-экономического развития, зоны территориального развития в Российской Федерации, игорной зоны:	данные отсутствуют
Сведения о том, что земельный участок расположен в границах особо охраняемой природной территории, охотничьих угодий, лесничеств, лесопарков:	данные отсутствуют
Сведения о результатах проведения государственного земельного надзора:	данные отсутствуют
Сведения о расположении земельного участка в границах территории, в отношении которой утвержден проект межевания территории:	данные отсутствуют

Государственный регистратор		ФГИС ЕГРН
полное наименование должности	подпись	инициалы, фамилия

М.П.

Раздел 1

Выписка из Единого государственного реестра недвижимости об объекте недвижимости

Сведения о характеристиках объекта недвижимости

Земельный участок			
(вид объекта недвижимости)			
Лист № ___ Раздела **1**	Всего листов раздела **1**: ___	Всего разделов: ___	Всего листов выписки: ___
25.04.2018№ 99/2018/95071051			
Кадастровый номер:		**02:20:000000:21(единое землепользование)**	

Условный номер земельного участка:	данные отсутствуют
Сведения о принятии акта и (или) заключении договора, предусматривающих предоставление в соответствии с земельным законодательством исполнительным органом государственной власти или органом местного самоуправления находящегося в государственной или муниципальной собственности земельного участка для строительства наемного дома социального использования или наемного дома коммерческого использования:	данные отсутствуют
Сведения о том, что земельный участок или земельные участки образованы на основании решения об изъятии земельного участка и (или) расположенного на нем объекта недвижимости для государственных или муниципальных нужд:	данные отсутствуют
Сведения о том, что земельный участок образован из земель или земельного участка, государственная собственность на которые не разграничена:	данные отсутствуют
Сведения о наличии земельного спора о местоположении границ земельных участков:	данные отсутствуют
Статус записи об объекте недвижимости:	Сведения об объекте недвижимости имеют статус "актуальные, ранее учтенные"
Особые отметки:	Граница земельного участка не установлена в соответствии с требованиями земельного законодательства. Посредством данного земельного участка обеспечен доступ к земельному участку (земельным участкам) с кадастровым номером (кадастровыми номерами) 02:20:050502:7. Из объекта недвижимости образованы объекты недвижимости с кадастровыми номерами: 02:20:000000:1107, сведения о которых носят временный характер. Сведения необходимые для заполнения раздела 2 отсутствуют. Список кадастровых номеров (площадей) обособленных (условных) участков, входящих в единое землепользование: 02:20:050401:2 (64115кв.м) ,02:20:050601:3 (1139869кв.м) ,02:20:050601:4 (383101кв.м) ,02:20:050502:3 (436509кв.м) ,02:20:050602:6 (579129кв.м) ,02:20:050502:2 (588227кв.м) ,02:20:050702:4 (2101223кв.м) ,02:20:050601:2 (171306кв.м) .
Получатель выписки:	сафина эльза римовна

Государственный регистратор		ФГИС ЕГРН

ФГИС ЕГРН

полное наименование органа регистрации прав

Раздел 1

Выписка из Единого государственного реестра недвижимости об объекте недвижимости

Сведения о характеристиках объекта недвижимости

На основании запроса от 24.04.2018 г., поступившего на рассмотрение 25.04.2018 г., сообщаем, что согласно записям Единого государственного реестра недвижимости:

Земельный участок			
(вид объекта недвижимости)			
Лист № ___ Раздела **1**	Всего листов раздела **1**: ___	Всего разделов: ___	Всего листов выписки: ___
25.04.2018№ 99/2018/95058472			
Кадастровый номер:		**02:20:000000:160(единое землепользование)**	

Номер кадастрового квартала:	02:20:000000
Дата присвоения кадастрового номера:	29.02.2008
Ранее присвоенный государственный учетный номер:	данные отсутствуют
Адрес:	установлено относительно ориентира, расположенного в границах участка. Ориентир земли ООО"РегионАгро". Почтовый адрес ориентира: Республика Башкортостан , Давлекановскийр-н , с/ сШестаевский
Площадь:	4272277 кв. м
Кадастровая стоимость, руб.:	18114454.48
Кадастровые номера расположенных в пределах земельного участка объектов недвижимости:	данные отсутствуют
Кадастровые номера объектов недвижимости, из которых образован объект недвижимости:	данные отсутствуют
Кадастровые номера образованных объектов недвижимости:	данные отсутствуют
Сведения о включении объекта недвижимости в состав предприятия как имущественного комплекса:	

Государственный регистратор		ФГИС ЕГРН
полное наименование должности	подпись	инициалы, фамилия

М.П.

Раздел 1

Выписка из Единого государственного реестра недвижимости об объекте недвижимости

Сведения о характеристиках объекта недвижимости

Земельный участок			
(вид объекта недвижимости)			
Лист № ___ Раздела **1**	Всего листов раздела **1**: ___	Всего разделов: ___	Всего листов выписки: ___
25.04.2018№ 99/2018/95058472			
Кадастровый номер:		**02:20:000000:160(единое землепользование)**	

Категория земель:	Земли сельскохозяйственного назначения
Виды разрешенного использования:	Для сельскохозяйственного производства
Сведения о кадастровом инженере:	данные отсутствуют
Сведения о лесах, водных объектах и об иных природных объектах, расположенных в пределах земельного участка:	данные отсутствуют
Сведения о том, что земельный участок полностью или частично расположен в границах зоны с особыми условиями использования территории или территории объекта культурного наследия	данные отсутствуют
Сведения о том, что земельный участок расположен в границах особой экономической зоны, территории опережающего социально-экономического развития, зоны территориального развития в Российской Федерации, игорной зоны:	данные отсутствуют
Сведения о том, что земельный участок расположен в границах особо охраняемой природной территории, охотничьих угодий, лесничеств, лесопарков:	данные отсутствуют
Сведения о результатах проведения государственного земельного надзора:	данные отсутствуют
Сведения о расположении земельного участка в границах территории, в отношении которой утвержден проект межевания территории:	данные отсутствуют

Государственный регистратор		ФГИС ЕГРН
полное наименование должности	подпись	инициалы, фамилия

М.П.

Раздел 1

Выписка из Единого государственного реестра недвижимости об объекте недвижимости

Сведения о характеристиках объекта недвижимости

Земельный участок			
(вид объекта недвижимости)			
Лист № ___ Раздела **1**	Всего листов раздела **1**: ___	Всего разделов: ___	Всего листов выписки: ___
25.04.2018№ 99/2018/95058472			
Кадастровый номер:		**02:20:000000:160(единое землепользование)**	

Условный номер земельного участка:	данные отсутствуют
Сведения о принятии акта и (или) заключении договора, предусматривающих предоставление в соответствии с земельным законодательством исполнительным органом государственной власти или органом местного самоуправления находящегося в государственной или муниципальной собственности земельного участка для строительства наемного дома социального использования или наемного дома коммерческого использования:	данные отсутствуют
Сведения о том, что земельный участок или земельные участки образованы на основании решения об изъятии земельного участка и (или) расположенного на нем объекта недвижимости для государственных или муниципальных нужд:	данные отсутствуют
Сведения о том, что земельный участок образован из земель или земельного участка, государственная собственность на которые не разграничена:	данные отсутствуют
Сведения о наличии земельного спора о местоположении границ земельных участков:	данные отсутствуют
Статус записи об объекте недвижимости:	Сведения об объекте недвижимости имеют статус "актуальные, ранее учтенные"
Особые отметки:	Граница земельного участка не установлена в соответствии с требованиями земельного законодательства. Сведения необходимые для заполнения раздела 3.1 отсутствуют.Сведения необходимые для заполнения раздела 4 отсутствуют. Список кадастровых номеров (площадей) обособленных (условных) участков, входящих в единое землепользование: 02:20:050401:14 (1788073кв.м) ,02:20:050401:12 (1002376кв.м) ,02:20:050401:15 (949987кв.м) ,02:20:050401:16 (1049972кв.м) .
Получатель выписки:	сафина эльза римовна

Государственный регистратор		ФГИС ЕГРН
полное наименование должности	подпись	инициалы, фамилия

М.П.

Раздел 2

Выписка из Единого государственного реестра недвижимости об объекте недвижимости

Сведения о зарегистрированных правах

Земельный участок			
(вид объекта недвижимости)			
Лист № ___ Раздела **2**	Всего листов раздела **2**: ___	Всего разделов: ___	Всего листов выписки: ___
25.04.2018№ 99/2018/95058472			
Кадастровый номер:		**02:20:000000:160(единое землепользование)**	

1.	Правообладатель (правообладатели):	1.1.	данные о правообладателе отсутствуют
2.	Вид, номер и дата государственной регистрации права:	2.1.	не зарегистрировано
3.	Ограничение прав и обременение объекта недвижимости:		
	3.1.1. вид:		Аренда, Республика Башкортостан, ориентир Давлекановский р-н, сельское поселение Шестаевский сельсовет муниципального района Давлекановский район, кад.№ 02:20:000000:160, Земельный участок, категория земель: земли сельскохозяйственного назначения, разрешенное использование: для сельскохозяйственного производства, общая площадь 4272277 кв. м
	дата государственной регистрации:		26.06.2009
	номер государственной регистрации:		02-04-04/013/2009-115
	срок, на который установлено ограничение прав и обременение объекта недвижимости:		с 26.06.2009 по 06.02.2058
	лицо, в пользу которого установлено ограничение прав и обременение объекта недвижимости:		Общество с ограниченной ответственностью "РегионАгро", ИНН: 0259009226
	основание государственной регистрации:		Договор аренды находящегося в государственной собственности земельного участка №04-09-20 от 06.02.2009г., дата регистрации 26.06.2009г., №02-04-04/013/2009-115
4.	Договоры участия в долевом строительстве:		данные отсутствуют
5.	Заявленные в судебном порядке права требования:		данные отсутствуют
6.	Сведения о возражении в отношении зарегистрированного права:		данные отсутствуют
7.	Сведения о наличии решения об изъятии объекта недвижимости для государственных и муниципальных нужд:		данные отсутствуют
8.	Сведения о невозможности государственной регистрации без личного участия правообладателя или его законного представителя:		
9.	Правопритязания и сведения о наличии поступивших, но не рассмотренных заявлений о проведении государственной регистрации права (перехода, прекращения права), ограничения права или обременения объекта недвижимости, сделки в отношении объекта недвижимости:		данные отсутствуют
10.	Сведения об осуществлении государственной регистрации сделки, права, ограничения права без необходимого в силу закона согласия третьего лица, органа:		данные отсутствуют
11.	Сведения о невозможности государственной регистрации перехода,		

ФГИС ЕГРН

полное наименование органа регистрации прав

Раздел 1

Выписка из Единого государственного реестра недвижимости об объекте недвижимости

Сведения о характеристиках объекта недвижимости

На основании запроса от 23.04.2018 г., поступившего на рассмотрение 24.04.2018 г., сообщаем, что согласно записям Единого государственного реестра недвижимости:

Земельный участок			
(вид объекта недвижимости)			
Лист № ___ Раздела **1**	Всего листов раздела **1**: ___	Всего разделов: ___	Всего листов выписки: ___
24.04.2018№ 99/2018/94743100			
Кадастровый номер:		**02:20:000000:219(единое землепользование)**	

Номер кадастрового квартала:	02:20:000000
Дата присвоения кадастрового номера:	22.05.2007
Ранее присвоенный государственный учетный номер:	данные отсутствуют
Адрес:	установлено относительно ориентира, расположенного в границах участка. Почтовый адрес ориентира: Республика Башкортостан , Давлекановскийр-н
Площадь:	7940000 кв. м
Кадастровая стоимость, руб.:	27948800
Кадастровые номера расположенных в пределах земельного участка объектов недвижимости:	данные отсутствуют
Кадастровые номера объектов недвижимости, из которых образован объект недвижимости:	данные отсутствуют
Кадастровые номера образованных объектов недвижимости:	данные отсутствуют
Сведения о включении объекта недвижимости в состав предприятия как имущественного комплекса:	

Государственный регистратор		ФГИС ЕГРН
полное наименование должности	подпись	инициалы, фамилия

М.П.

Раздел 1

Выписка из Единого государственного реестра недвижимости об объекте недвижимости

Сведения о характеристиках объекта недвижимости

Земельный участок			
(вид объекта недвижимости)			
Лист № ___ Раздела **1**	Всего листов раздела **1**: ___	Всего разделов: ___	Всего листов выписки: ___
24.04.2018№ 99/2018/94743100			
Кадастровый номер:		**02:20:000000:219(единое землепользование)**	

Категория земель:	Земли водного фонда
Виды разрешенного использования:	Для природоохранной деятельности
Сведения о кадастровом инженере:	данные отсутствуют
Сведения о лесах, водных объектах и об иных природных объектах, расположенных в пределах земельного участка:	данные отсутствуют
Сведения о том, что земельный участок полностью или частично расположен в границах зоны с особыми условиями использования территории или территории объекта культурного наследия	данные отсутствуют
Сведения о том, что земельный участок расположен в границах особой экономической зоны, территории опережающего социально-экономического развития, зоны территориального развития в Российской Федерации, игорной зоны:	данные отсутствуют
Сведения о том, что земельный участок расположен в границах особо охраняемой природной территории, охотничьих угодий, лесничеств, лесопарков:	данные отсутствуют
Сведения о результатах проведения государственного земельного надзора:	данные отсутствуют
Сведения о расположении земельного участка в границах территории, в отношении которой утвержден проект межевания территории:	данные отсутствуют

Государственный регистратор		ФГИС ЕГРН
полное наименование должности	подпись	инициалы, фамилия

М.П.

Раздел 1

Выписка из Единого государственного реестра недвижимости об объекте недвижимости

Сведения о характеристиках объекта недвижимости

Земельный участок			
(вид объекта недвижимости)			
Лист № ___ Раздела **1**	Всего листов раздела **1**: ___	Всего разделов: ___	Всего листов выписки: ___
24.04.2018№ 99/2018/94743100			
Кадастровый номер:		**02:20:000000:219(единое землепользование)**	

Условный номер земельного участка:	данные отсутствуют
Сведения о принятии акта и (или) заключении договора, предусматривающих предоставление в соответствии с земельным законодательством исполнительным органом государственной власти или органом местного самоуправления находящегося в государственной или муниципальной собственности земельного участка для строительства наемного дома социального использования или наемного дома коммерческого использования:	данные отсутствуют
Сведения о том, что земельный участок или земельные участки образованы на основании решения об изъятии земельного участка и (или) расположенного на нем объекта недвижимости для государственных или муниципальных нужд:	данные отсутствуют
Сведения о том, что земельный участок образован из земель или земельного участка, государственная собственность на которые не разграничена:	данные отсутствуют
Сведения о наличии земельного спора о местоположении границ земельных участков:	данные отсутствуют
Статус записи об объекте недвижимости:	Сведения об объекте недвижимости имеют статус "актуальные, ранее учтенные"
Особые отметки:	Граница земельного участка не установлена в соответствии с требованиями земельного законодательства. Сведения о видах разрешенного использовании имеют статус «Актуальные незасвидетельствованные». Право (ограничение права, обременение объекта недвижимости) зарегистрировано на данный объект недвижимости с видами разрешенного использования «Для иных видов жилой застройки». Список кадастровых номеров (площадей) обособленных (условных) участков, входящих в единое землепользование: 02:20:151002:42 (328912кв.м) ,02:20:151001:17 (4473кв.м) ,02:20:160701:2 (89977кв.м) ,02:20:150603:2 (160213кв.м) ,02:20:150602:2 (21991кв.м) ,02:20:151102:2 (55289кв.м) ,02:20:151001:15 (4145кв.м) ,02:20:160601:7 (75241кв.м) ,02:20:160602:5 (63067кв.м) ,02:20:170801:3 (43412кв.м) ,02:20:151105:11 (139929кв.м) ,02:20:151102:3 (465116кв.м) ,02:20:160702:36 (55930кв.м) ,02:20:160601:4 (10301кв.м) ,02:20:160602:6 (84679кв.м) ,02:20:161001:17 (50308кв.м) ,02:20:160601:5 (34368кв.м) ,02:20:160601:6 (991кв.м) ,02:20:161002:13 (207208кв.м) ,02:20:020401:3 (5819кв.м) ,02:20:160701:3 (42800кв.м) ,02:20:151001:16 (3609кв.м) ,02:20:020401:30 (5621кв.м) ,02:20:020401:31 (4118кв.м) ,02:20:000000:1373 (14256кв.м) .

Инв. № подл.	Подп. и дата	Взаим. инв. №

ФГИС ЕГРН

полное наименование органа регистрации прав

Выписка из Единого государственного реестра недвижимости об объекте недвижимости

Сведения о характеристиках объекта недвижимости

На основании запроса от 24.04.2018 г., поступившего на рассмотрение 25.04.2018 г., сообщаем, что согласно записям Единого государственного реестра недвижимости:

Земельный участок

(вид объекта недвижимости)

Лист № ___ Раздела **1**	Всего листов раздела **1**: ___	Всего разделов: ___	Всего листов

25.04.2018№ 99/2018/95058237

Кадастровый номер:	**02:20:000000:234(единое землепользование)**

Номер кадастрового квартала:	02:20:000000
Дата присвоения кадастрового номера:	29.02.2008
Ранее присвоенный государственный учетный номер:	данные отсутствуют
Адрес:	установлено относительно ориентира, расположенного в границах участка. Ориентир в границах условного квртала Давлекановского района. Почтовый адрес ориентира: Республика Башкортостан , Давлекановскийр-н
Площадь:	44489263 кв. м
Кадастровая стоимость, руб.:	188634475.12
Кадастровые номера расположенных в пределах земельного участка объектов недвижимости:	02:20:050702:24,02:00:000000:704,02:00:000000:690,02:20:000000:1064,02:20:000000:1114,02:20:000000:1112,02:20:000000:1100,02:20:000000:1096,02:00:000000:719,02:00:000000:740,02:20:000000:1603,02:00:000000:1691
Кадастровые номера объектов недвижимости, из которых образован объект недвижимости:	02:20:000000:19
Кадастровые номера образованных объектов недвижимости:	02:20:000000:1116,02:20:050401:24,02:20:050701:70,02:20:171002:2,02:20:000000:1614,02:20:050701:69,02:20:050701:68,02:20:000000:272,02:20:000000:1541,02:20:050602:27,02:20:000000:1246,02:20:050702:22,02:20:000000:1717,02:20:050401:23,02:20:000000:1181,02:20:050701
Сведения о включении объекта недвижимости в состав предприятия как имущественного комплекса:	

Государственный регистратор		ФГИС ЕГРН
полное наименование должности	подпись	

М.П.

,

						685-06-2018-ППТ-ПЗ	Лист
							11
Изм.	Кол.уч.	Лист	№ док.	Подп.	Дата		

Выписка из Единого государственного реестра недвижимости об объекте недвижимости

Сведения о характеристиках объекта недвижимости

Земельный участок			
(вид объекта недвижимости)			
Лист № ___ Раздела **1**	Всего листов раздела **1:** ___	Всего разделов: ___	Всего листов
25.04.2018№ 99/2018/95058237			
Кадастровый номер:		**02:20:000000:234(единое землепользование)**	

Категория земель:	Земли сельскохозяйственного назначения
Виды разрешенного использования:	Для сельскохозяйственного производства
Сведения о кадастровом инженере:	данные отсутствуют
Сведения о лесах, водных объектах и об иных природных объектах, расположенных в пределах земельного участка:	данные отсутствуют
Сведения о том, что земельный участок полностью или частично расположен в границах зоны с особыми условиями использования территории или территории объекта культурного наследия	данные отсутствуют
Сведения о том, что земельный участок расположен в границах особой экономической зоны, территории опережающего социально-экономического развития, зоны территориального развития в Российской Федерации, игорной зоны:	данные отсутствуют
Сведения о том, что земельный участок расположен в границах особо охраняемой природной территории, охотничьих угодий, лесничеств, лесопарков:	данные отсутствуют
Сведения о результатах проведения государственного земельного надзора:	данные отсутствуют
Сведения о расположении земельного участка в границах территории, в отношении которой утвержден проект межевания территории:	данные отсутствуют

Государственный регистратор		ФГИС ЕГРН
полное наименование должности	подпись	

М.П.

Выписка из Единого государственного реестра недвижимости об объекте недвижимости
Сведения о характеристиках объекта недвижимости

Земельный участок			
(вид объекта недвижимости)			
Лист № ___ Раздела **1**	Всего листов раздела **1:** ___	Всего разделов: ___	Всего листов
25.04.2018№ 99/2018/95058237			
Кадастровый номер:		**02:20:000000:234(единое землепользование)**	

Условный номер земельного участка:	данные отсутствуют
Сведения о принятии акта и (или) заключении договора, предусматривающих предоставление в соответствии с земельным законодательством исполнительным органом государственной власти или органом местного самоуправления находящегося в государственной или муниципальной собственности земельного участка для строительства наемного дома социального использования или наемного дома коммерческого использования:	данные отсутствуют
Сведения о том, что земельный участок или земельные участки образованы на основании решения об изъятии земельного участка и (или) расположенного на нем объекта недвижимости для государственных или муниципальных нужд:	данные отсутствуют
Сведения о том, что земельный участок образован из земель или земельного участка, государственная собственность на которые не разграничена:	данные отсутствуют
Сведения о наличии земельного спора о местоположении границ земельных участков:	данные отсутствуют
Статус записи об объекте недвижимости:	Сведения об объекте недвижимости имеют статус "актуальные, ранее учтенные"
Особые отметки:	Граница земельного участка не установлена в соответствии с требованиями земельного законодательства. Посредством данного земе (кадастровыми номерами) 02:20:000000:1541, 02:20:050201:113, 02:20:050501:37, 02:20:050501:39, 02:20:050502:11, 02:20:050601:22, 02:20:050703:113, 02:20:050703:114, 02:20:050703:137, 02:20:050703:138. Из объекта недвижимости образованы объекты недвижимос сведения о которых носят временный характер. Список кадастровых номеров (площадей) обособленных (условных) участков, входящих в единое землепользование: 02:20:050602:5 ,02:20:171002:1 (728999кв.м) ,02:20:050501:1 (1413519кв.м) ,02:20:050703:107 (4905766кв.м) ,02:20:050401:5 (41135кв.м) ,02:20:0506 (260613кв.м) ,02:20:050702:6 (111505кв.м) ,02:20:171102:2 (815928кв.м) ,02:20:050502:4 (881849кв.м) ,02:20:050602:4 (160008кв.м) ,0 (29576кв.м) ,02:20:000000:1374 (7711585кв.м) ,02:20:171101:10 (291275кв.м) ,02:20:050401:25 (2532120кв.м) ,02:20:050701:83 (57737
Получатель выписки:	сафина эльза римовна

Государственный регистратор		ФГИС ЕГРН
полное наименование должности	подпись	

М.П.

Выписка из Единого государственного реестра недвижимости об объекте недвижимости
Сведения о зарегистрированных правах

Земельный участок					
(вид объекта недвижимости)					
Лист № ___ Раздела 2		Всего листов раздела 2: ___		Всего разделов: ___	Всего листов
25.04.2018№ 99/2018/95058237					
Кадастровый номер:				**02:20:000000:234(единое землепользование)**	
1.	Правообладатель (правообладатели):			1.1.	данные о правообладателе отсутствуют
2.	Вид, номер и дата государственной регистрации права:			2.1.	не зарегистрировано
3.	Ограничение прав и обременение объекта недвижимости:				
	3.1.1.	вид:		Прочие ограничения (обременения), Охранная зона с особыми условиями использовани	
		дата государственной регистрации:		28.04.2010	
		номер государственной регистрации:		02-04-04/005/2010-263	
		срок, на который установлено ограничение прав и обременение объекта недвижимости:			
		лицо, в пользу которого установлено ограничение прав и обременение объекта недвижимости:		Акционерное общество "Транснефть-Урал", ИНН: 0278039018	
		основание государственной регистрации:		Постановление Администрации Муниципального района Давлекановский район Респуб Постановление Администрации Муниципального района Давлекановский район Респуб	
4.	Договоры участия в долевом строительстве:			данные отсутствуют	
5.	Заявленные в судебном порядке права требования:			данные отсутствуют	
6.	Сведения о возражении в отношении зарегистрированного права:			данные отсутствуют	
7.	Сведения о наличии решения об изъятии объекта недвижимости для государственных и муниципальных нужд:			данные отсутствуют	
8.	Сведения о невозможности государственной регистрации без личного участия правообладателя или его законного представителя:				
9.	Правопритязания и сведения о наличии поступивших, но не рассмотренных заявлений о проведении государственной регистрации права (перехода, прекращения права), ограничения права или обременения объекта недвижимости, сделки в отношении объекта недвижимости:			данные отсутствуют	
10.	Сведения об осуществлении государственной регистрации сделки, права, ограничения права без необходимого в силу закона согласия третьего лица, органа:			данные отсутствуют	
11.	Сведения о невозможности государственной регистрации перехода, прекращения, ограничения права на земельный участок из земель сельскохозяйственного назначения:				

Государственный регистратор		ФГИС ЕГРН
полное наименование должности	подпись	

М.П.

ФГИС ЕГРН

полное наименование органа регистрации прав

Раздел 1

Выписка из Единого государственного реестра недвижимости об объекте недвижимости

Сведения о характеристиках объекта недвижимости

На основании запроса от 23.04.2018 г., поступившего на рассмотрение 23.04.2018 г., сообщаем, что согласно записям Единого государственного реестра недвижимости:

Земельный участок			
(вид объекта недвижимости)			
Лист № ___ Раздела **1**	Всего листов раздела **1**: ___	Всего разделов: ___	Всего листов выписки: ___
23.04.2018№ 99/2018/94709471			
Кадастровый номер:		**02:20:000000:265(единое землепользование)**	

Номер кадастрового квартала:	02:20:000000
Дата присвоения кадастрового номера:	29.02.2008
Ранее присвоенный государственный учетный номер:	данные отсутствуют
Адрес:	установлено относительно ориентира, расположенного в границах участка. Ориентир земли сельских поселений Рассветовский и Алгинскийй с/С. Почтовый адрес ориентира: Республика Башкортостан , Давлекановскийр-н
Площадь:	51231950 кв. м
Кадастровая стоимость, руб.:	228494497
Кадастровые номера расположенных в пределах земельного участка объектов недвижимости:	данные отсутствуют
Кадастровые номера объектов недвижимости, из которых образован объект недвижимости:	02:20:000000:255
Кадастровые номера образованных объектов недвижимости:	02:20:171003:13,02:20:171004:10,02:20:120501:22,02:20:120702:13
Сведения о включении объекта недвижимости в состав предприятия как имущественного комплекса:	

Государственный регистратор		ФГИС ЕГРН
полное наименование должности	подпись	инициалы, фамилия

М.П.

Раздел 1

Выписка из Единого государственного реестра недвижимости об объекте недвижимости

Сведения о характеристиках объекта недвижимости

Земельный участок			
(вид объекта недвижимости)			
Лист № ___ Раздела **1**	Всего листов раздела **1**: ___	Всего разделов: ___	Всего листов выписки: ___
23.04.2018№ 99/2018/94709471			
Кадастровый номер:		**02:20:000000:265(единое землепользование)**	

Категория земель:	Земли сельскохозяйственного назначения
Виды разрешенного использования:	Для возделывания сельскохозяйственных культур
Сведения о кадастровом инженере:	Назмутдинов Азат Фавазович №02-10-17, ООО "СКИ"
Сведения о лесах, водных объектах и об иных природных объектах, расположенных в пределах земельного участка:	данные отсутствуют
Сведения о том, что земельный участок полностью или частично расположен в границах зоны с особыми условиями использования территории или территории объекта культурного наследия	данные отсутствуют
Сведения о том, что земельный участок расположен в границах особой экономической зоны, территории опережающего социально-экономического развития, зоны территориального развития в Российской Федерации, игорной зоны:	данные отсутствуют
Сведения о том, что земельный участок расположен в границах особо охраняемой природной территории, охотничьих угодий, лесничеств, лесопарков:	данные отсутствуют
Сведения о результатах проведения государственного земельного надзора:	данные отсутствуют
Сведения о расположении земельного участка в границах территории, в отношении которой утвержден проект межевания территории:	данные отсутствуют

Государственный регистратор		ФГИС ЕГРН
полное наименование должности	подпись	инициалы, фамилия

М.П.

Раздел 1

Выписка из Единого государственного реестра недвижимости об объекте недвижимости

Сведения о характеристиках объекта недвижимости

Земельный участок			
(вид объекта недвижимости)			
Лист № ___ Раздела **1**	Всего листов раздела **1**: ___	Всего разделов: ___	Всего листов выписки: ___
23.04.2018№ 99/2018/94709471			
Кадастровый номер:		**02:20:000000:265(единое землепользование)**	

Условный номер земельного участка:	данные отсутствуют
Сведения о принятии акта и (или) заключении договора, предусматривающих предоставление в соответствии с земельным законодательством исполнительным органом государственной власти или органом местного самоуправления находящегося в государственной или муниципальной собственности земельного участка для строительства наемного дома социального использования или наемного дома коммерческого использования:	данные отсутствуют
Сведения о том, что земельный участок или земельные участки образованы на основании решения об изъятии земельного участка и (или) расположенного на нем объекта недвижимости для государственных или муниципальных нужд:	данные отсутствуют
Сведения о том, что земельный участок образован из земель или земельного участка, государственная собственность на которые не разграничена:	данные отсутствуют
Сведения о наличии земельного спора о местоположении границ земельных участков:	данные отсутствуют
Статус записи об объекте недвижимости:	Сведения об объекте недвижимости имеют статус "актуальные, ранее учтенные"
Особые отметки:	Граница земельного участка не установлена в соответствии с требованиями земельного законодательства. Посредством данного земельного участка обеспечен доступ к земельному участку (земельным участкам) с кадастровым номером (кадастровыми номерами) 02:20:100204:11, 02:20:120701:6, 02:20:140701:14, 02:20:170901:14, 02:20:171003:11, 02:20:171004:8, 02:20:171101:8. Из объекта недвижимости образованы объекты недвижимости с кадастровыми номерами: 02:20:171004:10, 02:20:120501:22, 02:20:171003:13, сведения о которых носят временный характер. Сведения о видах разрешенного использовании имеют статус «Актуальные незасвидетельствованные». Право (ограничение права, обременение объекта недвижимости) зарегистрировано на данный объект недвижимости с видами разрешенного использования «Для ведения крестьянского (фермерского) хозяйства». Список кадастровых номеров (площадей) обособленных (условных) участков, входящих в единое землепользование: 02:20:171004:2 (3815476кв.м) ,02:20:171101:4 (1334185кв.м) ,02:20:170801:11 (5806кв.м) ,02:20:170801:13 (2851539кв.м) ,02:20:120501:14 (589964кв.м) ,02:20:120702:6 (2275564кв.м) ,02:20:171003:9 (18018кв.м) ,02:20:100204:4 (3701660кв.м)

	,02:20:120701:2 (1643648кв.м) ,02:20:120702:4 (1802277кв.м) ,02:20:170902:6 (3578132кв.м) ,02:20:171004:5 (1730979кв.м) ,02:20:120701:4 (1317123кв.м) ,02:20:140701:5 (1039923кв.м) ,02:20:171003:4 (9359633кв.м) ,02:20:171003:7 (975125кв.м) ,02:20:170901:2 (1859762кв.м) ,02:20:140801:2 (7175755кв.м) ,02:20:100203:3 (5739215кв.м) ,02:20:170801:12 (23248кв.м) ,02:20:170801:14 (78596кв.м) ,02:20:171003:8 (11996кв.м) ,02:20:120701:5 (304326кв.м) .
Получатель выписки:	сафина эльза римовна

Государственный регистратор		ФГИС ЕГРН
полное наименование должности	подпись	инициалы, фамилия

М.П.

Раздел 2

Выписка из Единого государственного реестра недвижимости об объекте недвижимости

Сведения о зарегистрированных правах

Земельный участок			
(вид объекта недвижимости)			
Лист № ___ Раздела **2**	Всего листов раздела **2**: ___	Всего разделов: ___	Всего листов выписки: ___
23.04.2018№ 99/2018/94709471			
Кадастровый номер:		**02:20:000000:265(единое землепользование)**	

1.	Правообладатель (правообладатели):	1.1.	данные о правообладателе отсутствуют
2.	Вид, номер и дата государственной регистрации права:	2.1.	не зарегистрировано
3.	Ограничение прав и обременение объекта недвижимости:		
	3.1.1. вид:		Аренда, Республика Башкортостан, Давлекановский р-н, ориентир земли сельских поселений Рассветовский и Александровский с/с., кад.№ 02:20:000000:265, Земельный участок, категория земель: земли сельскохозяйственного назначения, разрешенное использование: для возделывания сельскохозяйственных культур, общая площадь 51233279 кв. м
	дата государственной регистрации:		26.06.2009
	номер государственной регистрации:		02-04-04/013/2009-116
	срок, на который установлено ограничение прав и обременение объекта недвижимости:		с 26.06.2009 по 06.02.2058
	лицо, в пользу которого установлено ограничение прав и обременение объекта недвижимости:		Общество с ограниченной ответственностью "РегионАгро", ИНН: 0259009226
	основание государственной регистрации:		Договор аренды находящегося в государственной собственности земельного участка №03-09-20 от 06.02.2009г., дата регистрации 26.06.2009г., №02-04-04/013/2009-116
4.	Договоры участия в долевом строительстве:		данные отсутствуют
5.	Заявленные в судебном порядке права требования:		данные отсутствуют
6.	Сведения о возражении в отношении зарегистрированного права:		данные отсутствуют
7.	Сведения о наличии решения об изъятии объекта недвижимости для государственных и муниципальных нужд:		данные отсутствуют
8.	Сведения о невозможности государственной регистрации без личного участия правообладателя или его законного представителя:		
9.	Правопритязания и сведения о наличии поступивших, но не рассмотренных заявлений о проведении государственной регистрации права (перехода, прекращения права), ограничения права или обременения объекта недвижимости, сделки в отношении объекта недвижимости:		данные отсутствуют
10.	Сведения об осуществлении государственной регистрации сделки, права, ограничения права без необходимого в силу закона согласия третьего лица, органа:		данные отсутствуют
11.	Сведения о невозможности государственной регистрации перехода,		

ФГИС ЕГРН

полное наименование органа регистрации прав

Раздел 1

Выписка из Единого государственного реестра недвижимости об объекте недвижимости

Сведения о характеристиках объекта недвижимости

На основании запроса от 10.04.2018 г., поступившего на рассмотрение 11.04.2018 г., сообщаем, что согласно записям Единого государственного реестра недвижимости:

Земельный участок			
(вид объекта недвижимости)			
Лист № ___ Раздела **1**	Всего листов раздела **1**: ___	Всего разделов: ___	Всего листов выписки: ___
11.04.2018№ 99/2018/92540196			
Кадастровый номер:		**02:20:000000:272**	

Номер кадастрового квартала:	02:20:000000
Дата присвоения кадастрового номера:	21.12.2010
Ранее присвоенный государственный учетный номер:	данные отсутствуют
Адрес:	установлено относительно ориентира, расположенного в границах участка. Почтовый адрес ориентира: Башкортостан респ, р-н Давлекановский
Площадь:	20444020 +/- 39563кв. м
Кадастровая стоимость, руб.:	86682644.8
Кадастровые номера расположенных в пределах земельного участка объектов недвижимости:	02:20:000000:1603
Кадастровые номера объектов недвижимости, из которых образован объект недвижимости:	02:20:171001:3, 02:20:171002:1, 02:20:171102:2, 02:20:171101:3, 02:20:171203:1, 02:20:000000:234
Кадастровые номера образованных объектов недвижимости:	02:20:000000:1822
Сведения о включении объекта недвижимости в состав предприятия как имущественного комплекса:	

Государственный регистратор		ФГИС ЕГРН
полное наименование должности	подпись	инициалы, фамилия

М.П.

Раздел 1

Выписка из Единого государственного реестра недвижимости об объекте недвижимости

Сведения о характеристиках объекта недвижимости

Земельный участок			
(вид объекта недвижимости)			
Лист № ___ Раздела 1	Всего листов раздела 1: ___	Всего разделов: ___	Всего листов выписки: ___
11.04.2018№ 99/2018/92540196			
Кадастровый номер:		**02:20:000000:272**	

Категория земель:	Земли сельскохозяйственного назначения
Виды разрешенного использования:	Для сельскохозяйственного производства
Сведения о кадастровом инженере:	Калганова Светлана Николаевна №02-12-693, Общество с ограниченной ответственность "Служба кадастровых инженеров"
Сведения о лесах, водных объектах и об иных природных объектах, расположенных в пределах земельного участка:	данные отсутствуют
Сведения о том, что земельный участок полностью или частично расположен в границах зоны с особыми условиями использования территории или территории объекта культурного наследия	данные отсутствуют
Сведения о том, что земельный участок расположен в границах особой экономической зоны, территории опережающего социально-экономического развития, зоны территориального развития в Российской Федерации, игорной зоны:	данные отсутствуют
Сведения о том, что земельный участок расположен в границах особо охраняемой природной территории, охотничьих угодий, лесничеств, лесопарков:	данные отсутствуют
Сведения о результатах проведения государственного земельного надзора:	данные отсутствуют
Сведения о расположении земельного участка в границах территории, в отношении которой утвержден проект межевания территории:	данные отсутствуют

Государственный регистратор		ФГИС ЕГРН
полное наименование должности	подпись	инициалы, фамилия

М.П.

Раздел 1

Выписка из Единого государственного реестра недвижимости об объекте недвижимости

Сведения о характеристиках объекта недвижимости

Земельный участок			
(вид объекта недвижимости)			
Лист № ___ Раздела 1	Всего листов раздела 1: ___	Всего разделов: ___	Всего листов выписки: ___
11.04.2018№ 99/2018/92540196			
Кадастровый номер:		**02:20:000000:272**	

Условный номер земельного участка:	данные отсутствуют
Сведения о принятии акта и (или) заключении договора, предусматривающих предоставление в соответствии с земельным законодательством исполнительным органом государственной власти или органом местного самоуправления находящегося в государственной или муниципальной собственности земельного участка для строительства наемного дома социального использования или наемного дома коммерческого использования:	данные отсутствуют
Сведения о том, что земельный участок или земельные участки образованы на основании решения об изъятии земельного участка и (или) расположенного на нем объекта недвижимости для государственных или муниципальных нужд:	данные отсутствуют
Сведения о том, что земельный участок образован из земель или земельного участка, государственная собственность на которые не разграничена:	данные отсутствуют
Сведения о наличии земельного спора о местоположении границ земельных участков:	данные отсутствуют
Статус записи об объекте недвижимости:	Сведения об объекте недвижимости имеют статус "актуальные"
Особые отметки:	Граница земельного участка состоит из 25 контуров.
Получатель выписки:	сафина эльза римовна

Государственный регистратор		ФГИС ЕГРН
полное наименование должности	подпись	инициалы, фамилия

М.П.

Раздел 2

Выписка из Единого государственного реестра недвижимости об объекте недвижимости

Сведения о зарегистрированных правах

Земельный участок			
(вид объекта недвижимости)			
Лист № ___ Раздела 2	Всего листов раздела 2: ___	Всего разделов: ___	Всего листов выписки: ___
11.04.2018№ 99/2018/92540196			
Кадастровый номер:		**02:20:000000:272**	

1.	Правообладатель (правообладатели):		1.1.	Жиляева Татьяна Яковлевна
2.	Вид, номер и дата государственной регистрации права:		2.1.	Долевая собственность, № 02-04-04/005/2011-001 от 24.02.2011, 1/269
3.	Ограничение прав и обременение объекта недвижимости:			
	3.1.1.	вид:	Аренда, весь объект	
		дата государственной регистрации:	03.03.2017	
		номер государственной регистрации:	02:20:000000:272-02/104/2017-6	
		срок, на который установлено ограничение прав и обременение объекта недвижимости:	с 03.03.2017 по 12.12.2026	
		лицо, в пользу которого установлено ограничение прав и обременение объекта недвижимости:	Рихтер Владимир Бернгардович	
		основание государственной регистрации:	Договор аренды земельного участка (земельных паев) от 12.12.2016 №1	

Государственный регистратор		ФГИС ЕГРН
полное наименование должности	подпись	инициалы, фамилия

М.П.

ФГИС ЕГРН

полное наименование органа регистрации прав

Раздел 1

Выписка из Единого государственного реестра недвижимости об объекте недвижимости

Сведения о характеристиках объекта недвижимости

На основании запроса от 10.04.2018 г., поступившего на рассмотрение 11.04.2018 г., сообщаем, что согласно записям Единого государственного реестра недвижимости:

Земельный участок			
(вид объекта недвижимости)			
Лист № ___ Раздела **1**	Всего листов раздела **1**: ___	Всего разделов: ___	Всего листов выписки: ___
11.04.2018№ 99/2018/92540827			
Кадастровый номер:		**02:20:000000:1115**	

Номер кадастрового квартала:	02:20:000000
Дата присвоения кадастрового номера:	14.03.2013
Ранее присвоенный государственный учетный номер:	данные отсутствуют
Адрес:	установлено относительно ориентира, расположенного в границах участка. Почтовый адрес ориентира: Республика Башкортостан , Давлекановскийр-н
Площадь:	12192 +/- 193кв. м
Кадастровая стоимость, руб.:	51694.08
Кадастровые номера расположенных в пределах земельного участка объектов недвижимости:	02:00:000000:542
Кадастровые номера объектов недвижимости, из которых образован объект недвижимости:	данные отсутствуют
Кадастровые номера образованных объектов недвижимости:	данные отсутствуют
Сведения о включении объекта недвижимости в состав предприятия как имущественного комплекса:	

Государственный регистратор		ФГИС ЕГРН
полное наименование должности	подпись	инициалы, фамилия

М.П.

Раздел 1

Выписка из Единого государственного реестра недвижимости об объекте недвижимости

Сведения о характеристиках объекта недвижимости

Земельный участок			
(вид объекта недвижимости)			
Лист № ___ Раздела 1	Всего листов раздела 1: ___	Всего разделов: ___	Всего листов выписки: ___
11.04.2018№ 99/2018/92540827			
Кадастровый номер:		**02:20:000000:1115**	

Категория земель:	Земли сельскохозяйственного назначения
Виды разрешенного использования:	для сельскохозяйственного производства
Сведения о кадастровом инженере:	Зырянова Екатерина Александровна №02-11-545, ГУП РПИИ "Башкирдортранспроект" РБ
Сведения о лесах, водных объектах и об иных природных объектах, расположенных в пределах земельного участка:	данные отсутствуют
Сведения о том, что земельный участок полностью или частично расположен в границах зоны с особыми условиями использования территории или территории объекта культурного наследия	данные отсутствуют
Сведения о том, что земельный участок расположен в границах особой экономической зоны, территории опережающего социально-экономического развития, зоны территориального развития в Российской Федерации, игорной зоны:	данные отсутствуют
Сведения о том, что земельный участок расположен в границах особо охраняемой природной территории, охотничьих угодий, лесничеств, лесопарков:	данные отсутствуют
Сведения о результатах проведения государственного земельного надзора:	данные отсутствуют
Сведения о расположении земельного участка в границах территории, в отношении которой утвержден проект межевания территории:	данные отсутствуют

Государственный регистратор		ФГИС ЕГРН
полное наименование должности	подпись	инициалы, фамилия

М.П.

Раздел 1

Выписка из Единого государственного реестра недвижимости об объекте недвижимости

Сведения о характеристиках объекта недвижимости

Земельный участок			
(вид объекта недвижимости)			
Лист № ___ Раздела 1	Всего листов раздела 1: ___	Всего разделов: ___	Всего листов выписки: ___
11.04.2018№ 99/2018/92540827			
Кадастровый номер:		**02:20:000000:1115**	

Условный номер земельного участка:	данные отсутствуют
Сведения о принятии акта и (или) заключении договора, предусматривающих предоставление в соответствии с земельным законодательством исполнительным органом государственной власти или органом местного самоуправления находящегося в государственной или муниципальной собственности земельного участка для строительства наемного дома социального использования или наемного дома коммерческого использования:	данные отсутствуют
Сведения о том, что земельный участок или земельные участки образованы на основании решения об изъятии земельного участка и (или) расположенного на нем объекта недвижимости для государственных или муниципальных нужд:	данные отсутствуют
Сведения о том, что земельный участок образован из земель или земельного участка, государственная собственность на которые не разграничена:	данные отсутствуют
Сведения о наличии земельного спора о местоположении границ земельных участков:	данные отсутствуют
Статус записи об объекте недвижимости:	Сведения об объекте недвижимости имеют статус "временные". Дата истечения срока действия временного характера - 2018-03-15
Особые отметки:	Граница земельного участка состоит из 9 контуров. Для данного земельного участка обеспечен доступ посредством земельного участка (земельных участков) с кадастровым номером (кадастровыми номерами) Земли (земельные участки) общего пользов. Сведения необходимые для заполнения раздела 2 отсутствуют.
Получатель выписки:	сафина эльза римовна

Государственный регистратор		ФГИС ЕГРН
полное наименование должности	подпись	инициалы, фамилия

М.П.

ФГИС ЕГРН

полное наименование органа регистрации прав

Раздел 1

Выписка из Единого государственного реестра недвижимости об объекте недвижимости

Сведения о характеристиках объекта недвижимости

На основании запроса от 10.04.2018 г., поступившего на рассмотрение 11.04.2018 г., сообщаем, что согласно записям Единого государственного реестра недвижимости:

Земельный участок			
(вид объекта недвижимости)			
Лист № ___ Раздела **1**	Всего листов раздела **1**: ___	Всего разделов: ___	Всего листов выписки: ___
11.04.2018№ 99/2018/92541980			
Кадастровый номер:		**02:20:000000:1116**	

Номер кадастрового квартала:	02:20:000000
Дата присвоения кадастрового номера:	14.03.2013
Ранее присвоенный государственный учетный номер:	данные отсутствуют
Адрес:	установлено относительно ориентира, расположенного в границах участка. Почтовый адрес ориентира: Республика Башкортостан , Давлекановскийр-н
Площадь:	57967 +/- 2107кв. м
Кадастровая стоимость, руб.:	245780.08
Кадастровые номера расположенных в пределах земельного участка объектов недвижимости:	02:00:000000:740,02:00:000000:542
Кадастровые номера объектов недвижимости, из которых образован объект недвижимости:	02:20:000000:234, 02:20:050502:4, 02:20:050401:5, 02:20:171001:3
Кадастровые номера образованных объектов недвижимости:	данные отсутствуют
Сведения о включении объекта недвижимости в состав предприятия как имущественного комплекса:	

Государственный регистратор		ФГИС ЕГРН
полное наименование должности	подпись	инициалы, фамилия

М.П.

ФГИС ЕГРН

полное наименование органа регистрации прав

Раздел 1

Выписка из Единого государственного реестра недвижимости об объекте недвижимости

Сведения о характеристиках объекта недвижимости

На основании запроса от 24.04.2018 г., поступившего на рассмотрение 25.04.2018 г., сообщаем, что согласно записям Единого государственного реестра недвижимости:

Земельный участок			
(вид объекта недвижимости)			
Лист № ___ Раздела **1**	Всего листов раздела **1**: ___	Всего разделов: ___	Всего листов выписки: ___
25.04.2018№ 99/2018/95058472			
Кадастровый номер:		**02:20:000000:160(единое землепользование)**	

Номер кадастрового квартала:	02:20:000000
Дата присвоения кадастрового номера:	29.02.2008
Ранее присвоенный государственный учетный номер:	данные отсутствуют
Адрес:	установлено относительно ориентира, расположенного в границах участка. Ориентир земли ООО"РегионАгро". Почтовый адрес ориентира: Республика Башкортостан , Давлекановскийр-н , с/ сШестаевский
Площадь:	4272277 кв. м
Кадастровая стоимость, руб.:	18114454.48
Кадастровые номера расположенных в пределах земельного участка объектов недвижимости:	данные отсутствуют
Кадастровые номера объектов недвижимости, из которых образован объект недвижимости:	данные отсутствуют
Кадастровые номера образованных объектов недвижимости:	данные отсутствуют
Сведения о включении объекта недвижимости в состав предприятия как имущественного комплекса:	

Государственный регистратор		ФГИС ЕГРН
полное наименование должности	подпись	инициалы, фамилия

М.П.

Раздел 1

Выписка из Единого государственного реестра недвижимости об объекте недвижимости

Сведения о характеристиках объекта недвижимости

Земельный участок			
(вид объекта недвижимости)			
Лист № ___ Раздела **1**	Всего листов раздела **1**: ___	Всего разделов: ___	Всего листов выписки: ___
25.04.2018№ 99/2018/95058472			
Кадастровый номер:		**02:20:000000:160(единое землепользование)**	

Категория земель:	Земли сельскохозяйственного назначения
Виды разрешенного использования:	Для сельскохозяйственного производства
Сведения о кадастровом инженере:	данные отсутствуют
Сведения о лесах, водных объектах и об иных природных объектах, расположенных в пределах земельного участка:	данные отсутствуют
Сведения о том, что земельный участок полностью или частично расположен в границах зоны с особыми условиями использования территории или территории объекта культурного наследия	данные отсутствуют
Сведения о том, что земельный участок расположен в границах особой экономической зоны, территории опережающего социально-экономического развития, зоны территориального развития в Российской Федерации, игорной зоны:	данные отсутствуют
Сведения о том, что земельный участок расположен в границах особо охраняемой природной территории, охотничьих угодий, лесничеств, лесопарков:	данные отсутствуют
Сведения о результатах проведения государственного земельного надзора:	данные отсутствуют
Сведения о расположении земельного участка в границах территории, в отношении которой утвержден проект межевания территории:	данные отсутствуют

Государственный регистратор		ФГИС ЕГРН
полное наименование должности	подпись	инициалы, фамилия

М.П.

Раздел 1

Выписка из Единого государственного реестра недвижимости об объекте недвижимости

Сведения о характеристиках объекта недвижимости

Земельный участок			
(вид объекта недвижимости)			
Лист № ___ Раздела **1**	Всего листов раздела **1**: ___	Всего разделов: ___	Всего листов выписки: ___
25.04.2018№ 99/2018/95058472			
Кадастровый номер:		**02:20:000000:160(единое землепользование)**	

Условный номер земельного участка:	данные отсутствуют
Сведения о принятии акта и (или) заключении договора, предусматривающих предоставление в соответствии с земельным законодательством исполнительным органом государственной власти или органом местного самоуправления находящегося в государственной или муниципальной собственности земельного участка для строительства наемного дома социального использования или наемного дома коммерческого использования:	данные отсутствуют
Сведения о том, что земельный участок или земельные участки образованы на основании решения об изъятии земельного участка и (или) расположенного на нем объекта недвижимости для государственных или муниципальных нужд:	данные отсутствуют
Сведения о том, что земельный участок образован из земель или земельного участка, государственная собственность на которые не разграничена:	данные отсутствуют
Сведения о наличии земельного спора о местоположении границ земельных участков:	данные отсутствуют
Статус записи об объекте недвижимости:	Сведения об объекте недвижимости имеют статус "актуальные, ранее учтенные"
Особые отметки:	Граница земельного участка не установлена в соответствии с требованиями земельного законодательства. Сведения необходимые для заполнения раздела 3.1 отсутствуют.Сведения необходимые для заполнения раздела 4 отсутствуют. Список кадастровых номеров (площадей) обособленных (условных) участков, входящих в единое землепользование: 02:20:050401:14 (1788073кв.м) ,02:20:050401:12 (1002376кв.м) ,02:20:050401:15 (949987кв.м) ,02:20:050401:16 (1049972кв.м) .
Получатель выписки:	сафина эльза римовна

Государственный регистратор		ФГИС ЕГРН
полное наименование должности	подпись	инициалы, фамилия

М.П.

Раздел 2

Выписка из Единого государственного реестра недвижимости об объекте недвижимости

Сведения о зарегистрированных правах

Земельный участок			
(вид объекта недвижимости)			
Лист № ___ Раздела **2**	Всего листов раздела **2:** ___	Всего разделов: ___	Всего листов выписки: ___
25.04.2018№ 99/2018/95058472			
Кадастровый номер:		**02:20:000000:160(единое землепользование)**	

1.	Правообладатель (правообладатели):		1.1.	данные о правообладателе отсутствуют
2.	Вид, номер и дата государственной регистрации права:		2.1.	не зарегистрировано
3.	Ограничение прав и обременение объекта недвижимости:			
	3.1.1.	вид:		Аренда, Республика Башкортостан, ориентир Давлекановский р-н, сельское поселение Шестаевский сельсовет муниципального района Давлекановский район, кад.№ 02:20:000000:160, Земельный участок, категория земель: земли сельскохозяйственного назначения, разрешенное использование: для сельскохозяйственного производства, общая площадь 4272277 кв. м
		дата государственной регистрации:		26.06.2009
		номер государственной регистрации:		02-04-04/013/2009-115
		срок, на который установлено ограничение прав и обременение объекта недвижимости:		с 26.06.2009 по 06.02.2058
		лицо, в пользу которого установлено ограничение прав и обременение объекта недвижимости:		Общество с ограниченной ответственностью "РегионАгро", ИНН: 0259009226
		основание государственной регистрации:		Договор аренды находящегося в государственной собственности земельного участка №04-09-20 от 06.02.2009г., дата регистрации 26.06.2009г., №02-04-04/013/2009-115
4.	Договоры участия в долевом строительстве:			данные отсутствуют
5.	Заявленные в судебном порядке права требования:			данные отсутствуют
6.	Сведения о возражении в отношении зарегистрированного права:			данные отсутствуют
7.	Сведения о наличии решения об изъятии объекта недвижимости для государственных и муниципальных нужд:			данные отсутствуют
8.	Сведения о невозможности государственной регистрации без личного участия правообладателя или его законного представителя:			
9.	Правопритязания и сведения о наличии поступивших, но не рассмотренных заявлений о проведении государственной регистрации права (перехода, прекращения права), ограничения права или обременения объекта недвижимости, сделки в отношении объекта недвижимости:			данные отсутствуют
10.	Сведения об осуществлении государственной регистрации сделки, права, ограничения права без необходимого в силу закона согласия третьего лица, органа:			данные отсутствуют
11.	Сведения о невозможности государственной регистрации перехода,			

ФГИС ЕГРН

полное наименование органа регистрации прав

Раздел 1

Выписка из Единого государственного реестра недвижимости об объекте недвижимости

Сведения о характеристиках объекта недвижимости

На основании запроса от 23.04.2018 г., поступившего на рассмотрение 24.04.2018 г., сообщаем, что согласно записям Единого государственного реестра недвижимости:

Земельный участок			
(вид объекта недвижимости)			
Лист № ___ Раздела **1**	Всего листов раздела **1**: ___	Всего разделов: ___	Всего листов выписки: ___
24.04.2018№ 99/2018/94743100			
Кадастровый номер:		**02:20:000000:219(единое землепользование)**	

Номер кадастрового квартала:	02:20:000000
Дата присвоения кадастрового номера:	22.05.2007
Ранее присвоенный государственный учетный номер:	данные отсутствуют
Адрес:	установлено относительно ориентира, расположенного в границах участка. Почтовый адрес ориентира: Республика Башкортостан , Давлекановскийр-н
Площадь:	7940000 кв. м
Кадастровая стоимость, руб.:	27948800
Кадастровые номера расположенных в пределах земельного участка объектов недвижимости:	данные отсутствуют
Кадастровые номера объектов недвижимости, из которых образован объект недвижимости:	данные отсутствуют
Кадастровые номера образованных объектов недвижимости:	данные отсутствуют
Сведения о включении объекта недвижимости в состав предприятия как имущественного комплекса:	

Государственный регистратор		ФГИС ЕГРН
полное наименование должности	подпись	инициалы, фамилия

М.П.

Раздел 1

Выписка из Единого государственного реестра недвижимости об объекте недвижимости

Сведения о характеристиках объекта недвижимости

Земельный участок			
(вид объекта недвижимости)			
Лист № ___ Раздела **1**	Всего листов раздела **1**: ___	Всего разделов: ___	Всего листов выписки: ___
24.04.2018№ 99/2018/94743100			
Кадастровый номер:		**02:20:000000:219(единое землепользование)**	

Категория земель:	Земли водного фонда
Виды разрешенного использования:	Для природоохранной деятельности
Сведения о кадастровом инженере:	данные отсутствуют
Сведения о лесах, водных объектах и об иных природных объектах, расположенных в пределах земельного участка:	данные отсутствуют
Сведения о том, что земельный участок полностью или частично расположен в границах зоны с особыми условиями использования территории или территории объекта культурного наследия	данные отсутствуют
Сведения о том, что земельный участок расположен в границах особой экономической зоны, территории опережающего социально-экономического развития, зоны территориального развития в Российской Федерации, игорной зоны:	данные отсутствуют
Сведения о том, что земельный участок расположен в границах особо охраняемой природной территории, охотничьих угодий, лесничеств, лесопарков:	данные отсутствуют
Сведения о результатах проведения государственного земельного надзора:	данные отсутствуют
Сведения о расположении земельного участка в границах территории, в отношении которой утвержден проект межевания территории:	данные отсутствуют

Государственный регистратор		ФГИС ЕГРН
полное наименование должности	подпись	инициалы, фамилия

М.П.

Раздел 1

Выписка из Единого государственного реестра недвижимости об объекте недвижимости

Сведения о характеристиках объекта недвижимости

Земельный участок			
(вид объекта недвижимости)			
Лист № ___ Раздела **1**	Всего листов раздела **1**: ___	Всего разделов: ___	Всего листов выписки: ___
24.04.2018№ 99/2018/94743100			
Кадастровый номер:		**02:20:000000:219(единое землепользование)**	

Условный номер земельного участка:	данные отсутствуют
Сведения о принятии акта и (или) заключении договора, предусматривающих предоставление в соответствии с земельным законодательством исполнительным органом государственной власти или органом местного самоуправления находящегося в государственной или муниципальной собственности земельного участка для строительства наемного дома социального использования или наемного дома коммерческого использования:	данные отсутствуют
Сведения о том, что земельный участок или земельные участки образованы на основании решения об изъятии земельного участка и (или) расположенного на нем объекта недвижимости для государственных или муниципальных нужд:	данные отсутствуют
Сведения о том, что земельный участок образован из земель или земельного участка, государственная собственность на которые не разграничена:	данные отсутствуют
Сведения о наличии земельного спора о местоположении границ земельных участков:	данные отсутствуют
Статус записи об объекте недвижимости:	Сведения об объекте недвижимости имеют статус "актуальные, ранее учтенные"
Особые отметки:	Граница земельного участка не установлена в соответствии с требованиями земельного законодательства. Сведения о видах разрешенного использовании имеют статус «Актуальные незасвидетельствованные». Право (ограничение права, обременение объекта недвижимости) зарегистрировано на данный объект недвижимости с видами разрешенного использования «Для иных видов жилой застройки». Список кадастровых номеров (площадей) обособленных (условных) участков, входящих в единое землепользование: 02:20:151002:42 (328912кв.м) ,02:20:151001:17 (4473кв.м) ,02:20:160701:2 (89977кв.м) ,02:20:150603:2 (160213кв.м) ,02:20:150602:2 (21991кв.м) ,02:20:151102:2 (55289кв.м) ,02:20:151001:15 (4145кв.м) ,02:20:160601:7 (75241кв.м) ,02:20:160602:5 (63067кв.м) ,02:20:170801:3 (43412кв.м) ,02:20:151105:11 (139929кв.м) ,02:20:151102:3 (465116кв.м) ,02:20:160702:36 (55930кв.м) ,02:20:160601:4 (10301кв.м) ,02:20:160602:6 (84679кв.м) ,02:20:161001:17 (50308кв.м) ,02:20:160601:5 (34368кв.м) ,02:20:160601:6 (991кв.м) ,02:20:161002:13 (207208кв.м) ,02:20:020401:3 (5819кв.м) ,02:20:160701:3 (42800кв.м) ,02:20:151001:16 (3609кв.м) ,02:20:020401:30 (5621кв.м) ,02:20:020401:31 (4118кв.м) ,02:20:000000:1373 (14256кв.м) .

Инв. № подл.	Подп. и дата	Взаим. инв. №

ФГИС ЕГРН

полное наименование органа регистрации прав

Выписка из Единого государственного реестра недвижимости об объекте недвижимости

Сведения о характеристиках объекта недвижимости

На основании запроса от 24.04.2018 г., поступившего на рассмотрение 25.04.2018 г., сообщаем, что согласно записям Единого государственного реестра недвижимости:

Земельный участок

(вид объекта недвижимости)

Лист № ___ Раздела **1**	Всего листов раздела **1**: ___	Всего разделов: ___	Всего листов

25.04.2018№ 99/2018/95058237

Кадастровый номер:	**02:20:000000:234(единое землепользование)**

Номер кадастрового квартала:	02:20:000000
Дата присвоения кадастрового номера:	29.02.2008
Ранее присвоенный государственный учетный номер:	данные отсутствуют
Адрес:	установлено относительно ориентира, расположенного в границах участка. Ориентир в границах условного квартала Давлекановского района. Почтовый адрес ориентира: Республика Башкортостан , Давлекановскийр-н
Площадь:	44489263 кв. м
Кадастровая стоимость, руб.:	188634475.12
Кадастровые номера расположенных в пределах земельного участка объектов недвижимости:	02:20:050702:24,02:00:000000:704,02:00:000000:690,02:20:000000:1064,02:20:000000:1114,02:20:000000:1112,02:20:000000:1100,02:20:000000:1096,02:00:000000:719,02:00:000000:740,02:20:000000:1603,02:00:000000:1691
Кадастровые номера объектов недвижимости, из которых образован объект недвижимости:	02:20:000000:19
Кадастровые номера образованных объектов недвижимости:	02:20:000000:1116,02:20:050401:24,02:20:050701:70,02:20:171002:2,02:20:000000:1614,02:20:050701:69,02:20:050701:68,02:20:000000:272,02:20:000000:1541,02:20:050602:27,02:20:000000:1246,02:20:050702:22,02:20:000000:1717,02:20:050401:23,02:20:000000:1181,02:20:050701
Сведения о включении объекта недвижимости в состав предприятия как имущественного комплекса:	

Государственный регистратор		ФГИС ЕГРН
полное наименование должности	подпись	

М.П.

,

						685-06-2018-ППТ-ПЗ	Лист
							35
Изм.	Кол.уч.	Лист	№ док.	Подп.	Дата		

Выписка из Единого государственного реестра недвижимости об объекте недвижимости
Сведения о характеристиках объекта недвижимости

Земельный участок			
(вид объекта недвижимости)			
Лист № ___ Раздела **1**	Всего листов раздела **1:** ___	Всего разделов: ___	Всего листов
25.04.2018№ 99/2018/95058237			
Кадастровый номер:		**02:20:000000:234(единое землепользование)**	

Категория земель:	Земли сельскохозяйственного назначения
Виды разрешенного использования:	Для сельскохозяйственного производства
Сведения о кадастровом инженере:	данные отсутствуют
Сведения о лесах, водных объектах и об иных природных объектах, расположенных в пределах земельного участка:	данные отсутствуют
Сведения о том, что земельный участок полностью или частично расположен в границах зоны с особыми условиями использования территории или территории объекта культурного наследия	данные отсутствуют
Сведения о том, что земельный участок расположен в границах особой экономической зоны, территории опережающего социально-экономического развития, зоны территориального развития в Российской Федерации, игорной зоны:	данные отсутствуют
Сведения о том, что земельный участок расположен в границах особо охраняемой природной территории, охотничьих угодий, лесничеств, лесопарков:	данные отсутствуют
Сведения о результатах проведения государственного земельного надзора:	данные отсутствуют
Сведения о расположении земельного участка в границах территории, в отношении которой утвержден проект межевания территории:	данные отсутствуют

Государственный регистратор		ФГИС ЕГРН
полное наименование должности	подпись	

М.П.

Инв. № подл.	Подп. и дата	Взаим. инв. №

Выписка из Единого государственного реестра недвижимости об объекте недвижимости
Сведения о характеристиках объекта недвижимости

Земельный участок			
(вид объекта недвижимости)			
Лист № ___ Раздела **1**	Всего листов раздела **1**: ___	Всего разделов: ___	Всего листов
25.04.2018№ 99/2018/95058237			
Кадастровый номер:		**02:20:000000:234(единое землепользование)**	

Условный номер земельного участка:	данные отсутствуют
Сведения о принятии акта и (или) заключении договора, предусматривающих предоставление в соответствии с земельным законодательством исполнительным органом государственной власти или органом местного самоуправления находящегося в государственной или муниципальной собственности земельного участка для строительства наемного дома социального использования или наемного дома коммерческого использования:	данные отсутствуют
Сведения о том, что земельный участок или земельные участки образованы на основании решения об изъятии земельного участка и (или) расположенного на нем объекта недвижимости для государственных или муниципальных нужд:	данные отсутствуют
Сведения о том, что земельный участок образован из земель или земельного участка, государственная собственность на которые не разграничена:	данные отсутствуют
Сведения о наличии земельного спора о местоположении границ земельных участков:	данные отсутствуют
Статус записи об объекте недвижимости:	Сведения об объекте недвижимости имеют статус "актуальные, ранее учтенные"
Особые отметки:	Граница земельного участка не установлена в соответствии с требованиями земельного законодательства. Посредством данного земе (кадастровыми номерами) 02:20:000000:1541, 02:20:050201:113, 02:20:050501:37, 02:20:050501:39, 02:20:050502:11, 02:20:050601:22, 02:20:050703:113, 02:20:050703:114, 02:20:050703:137, 02:20:050703:138. Из объекта недвижимости образованы объекты недвижимос сведения о которых носят временный характер. Список кадастровых номеров (площадей) обособленных (условных) участков, входящих в единое землепользование: 02:20:050602:5 ,02:20:171002:1 (728999кв.м) ,02:20:050501:1 (1413519кв.м) ,02:20:050703:107 (4905766кв.м) ,02:20:050401:5 (41135кв.м) ,02:20:0506 (260613кв.м) ,02:20:050702:6 (111505кв.м) ,02:20:171102:2 (815928кв.м) ,02:20:050502:4 (881849кв.м) ,02:20:050602:4 (160008кв.м) ,0 (29576кв.м) ,02:20:000000:1374 (7711585кв.м) ,02:20:171101:10 (291275кв.м) ,02:20:050401:25 (2532120кв.м) ,02:20:050701:83 (57737
Получатель выписки:	сафина альза римовна

Государственный регистратор		ФГИС ЕГРН
полное наименование должности	подпись	

М.П.

						685-06-2018-ППТ-ПЗ	Лист
							37
Изм.	Кол.уч.	Лист	№ док.	Подп.	Дата		

Инв. № подл.	Подп. и дата	Взаим. инв. №

Выписка из Единого государственного реестра недвижимости об объекте недвижимости
Сведения о зарегистрированных правах

Земельный участок			
(вид объекта недвижимости)			
Лист № ___ Раздела **2**	Всего листов раздела **2**: ___	Всего разделов: ___	Всего листов
25.04.2018№ 99/2018/95058237			
Кадастровый номер:		**02:20:000000:234(единое землепользование)**	

1.	Правообладатель (правообладатели):	1.1.	данные о правообладателе отсутствуют
2.	Вид, номер и дата государственной регистрации права:	2.1.	не зарегистрировано
3.	Ограничение прав и обременение объекта недвижимости:		
3.1.1.	вид:		Прочие ограничения (обременения), Охранная зона с особыми условиями использовани
	дата государственной регистрации:		28.04.2010
	номер государственной регистрации:		02-04-04/005/2010-263
	срок, на который установлено ограничение прав и обременение объекта недвижимости:		
	лицо, в пользу которого установлено ограничение прав и обременение объекта недвижимости:		Акционерное общество "Транснефть-Урал", ИНН: 0278039018
	основание государственной регистрации:		Постановление Администрации Муниципального района Давлекановский район Республ Постановление Администрации Муниципального района Давлекановский район Республ
4.	Договоры участия в долевом строительстве:		данные отсутствуют
5.	Заявленные в судебном порядке права требования:		данные отсутствуют
6.	Сведения о возражении в отношении зарегистрированного права:		данные отсутствуют
7.	Сведения о наличии решения об изъятии объекта недвижимости для государственных и муниципальных нужд:		данные отсутствуют
8.	Сведения о невозможности государственной регистрации без личного участия правообладателя или его законного представителя:		
9.	Правопритязания и сведения о наличии поступивших, но не рассмотренных заявлений о проведении государственной регистрации права (перехода, прекращения права), ограничения права или обременения объекта недвижимости, сделки в отношении объекта недвижимости:		данные отсутствуют
10.	Сведения об осуществлении государственной регистрации сделки, права, ограничения права без необходимого в силу закона согласия третьего лица, органа:		данные отсутствуют
11.	Сведения о невозможности государственной регистрации перехода, прекращения, ограничения права на земельный участок из земель сельскохозяйственного назначения:		

Государственный регистратор		ФГИС ЕГРН
полное наименование должности	подпись	

М.П.

ФГИС ЕГРН

полное наименование органа регистрации прав

Раздел 1

Выписка из Единого государственного реестра недвижимости об объекте недвижимости

Сведения о характеристиках объекта недвижимости

На основании запроса от 23.04.2018 г., поступившего на рассмотрение 23.04.2018 г., сообщаем, что согласно записям Единого государственного реестра недвижимости:

Земельный участок			
(вид объекта недвижимости)			
Лист № ___ Раздела **1**	Всего листов раздела **1**: ___	Всего разделов: ___	Всего листов выписки: ___
23.04.2018№ 99/2018/94709471			
Кадастровый номер:		**02:20:000000:265(единое землепользование)**	

Номер кадастрового квартала:	02:20:000000
Дата присвоения кадастрового номера:	29.02.2008
Ранее присвоенный государственный учетный номер:	данные отсутствуют
Адрес:	установлено относительно ориентира, расположенного в границах участка. Ориентир земли сельских поселений Рассветовский и Алгинскийй с/С. Почтовый адрес ориентира: Республика Башкортостан , Давлекановскийр-н
Площадь:	51231950 кв. м
Кадастровая стоимость, руб.:	228494497
Кадастровые номера расположенных в пределах земельного участка объектов недвижимости:	данные отсутствуют
Кадастровые номера объектов недвижимости, из которых образован объект недвижимости:	02:20:000000:255
Кадастровые номера образованных объектов недвижимости:	02:20:171003:13,02:20:171004:10,02:20:120501:22,02:20:120702:13
Сведения о включении объекта недвижимости в состав предприятия как имущественного комплекса:	

Государственный регистратор		ФГИС ЕГРН
полное наименование должности	подпись	инициалы, фамилия

М.П.

Раздел 1

Выписка из Единого государственного реестра недвижимости об объекте недвижимости

Сведения о характеристиках объекта недвижимости

Земельный участок			
(вид объекта недвижимости)			
Лист № ___ Раздела **1**	Всего листов раздела **1**: ___	Всего разделов: ___	Всего листов выписки: ___
23.04.2018№ 99/2018/94709471			
Кадастровый номер:		**02:20:000000:265(единое землепользование)**	

Категория земель:	Земли сельскохозяйственного назначения
Виды разрешенного использования:	Для возделывания сельскохозяйственных культур
Сведения о кадастровом инженере:	Назмутдинов Азат Фавазович №02-10-17, ООО "СКИ"
Сведения о лесах, водных объектах и об иных природных объектах, расположенных в пределах земельного участка:	данные отсутствуют
Сведения о том, что земельный участок полностью или частично расположен в границах зоны с особыми условиями использования территории или территории объекта культурного наследия	данные отсутствуют
Сведения о том, что земельный участок расположен в границах особой экономической зоны, территории опережающего социально-экономического развития, зоны территориального развития в Российской Федерации, игорной зоны:	данные отсутствуют
Сведения о том, что земельный участок расположен в границах особо охраняемой природной территории, охотничьих угодий, лесничеств, лесопарков:	данные отсутствуют
Сведения о результатах проведения государственного земельного надзора:	данные отсутствуют
Сведения о расположении земельного участка в границах территории, в отношении которой утвержден проект межевания территории:	данные отсутствуют

Государственный регистратор		ФГИС ЕГРН
полное наименование должности	подпись	инициалы, фамилия

М.П.

Раздел 1

Выписка из Единого государственного реестра недвижимости об объекте недвижимости

Сведения о характеристиках объекта недвижимости

Земельный участок			
(вид объекта недвижимости)			
Лист № ___ Раздела **1**	Всего листов раздела **1**: ___	Всего разделов: ___	Всего листов выписки: ___
23.04.2018№ 99/2018/94709471			
Кадастровый номер:		**02:20:000000:265(единое землепользование)**	

Условный номер земельного участка:	данные отсутствуют
Сведения о принятии акта и (или) заключении договора, предусматривающих предоставление в соответствии с земельным законодательством исполнительным органом государственной власти или органом местного самоуправления находящегося в государственной или муниципальной собственности земельного участка для строительства наемного дома социального использования или наемного дома коммерческого использования:	данные отсутствуют
Сведения о том, что земельный участок или земельные участки образованы на основании решения об изъятии земельного участка и (или) расположенного на нем объекта недвижимости для государственных или муниципальных нужд:	данные отсутствуют
Сведения о том, что земельный участок образован из земель или земельного участка, государственная собственность на которые не разграничена:	данные отсутствуют
Сведения о наличии земельного спора о местоположении границ земельных участков:	данные отсутствуют
Статус записи об объекте недвижимости:	Сведения об объекте недвижимости имеют статус "актуальные, ранее учтенные"
Особые отметки:	Граница земельного участка не установлена в соответствии с требованиями земельного законодательства. Посредством данного земельного участка обеспечен доступ к земельному участку (земельным участкам) с кадастровым номером (кадастровыми номерами) 02:20:100204:11, 02:20:120701:6, 02:20:140701:14, 02:20:170901:14, 02:20:171003:11, 02:20:171004:8, 02:20:171101:8. Из объекта недвижимости образованы объекты недвижимости с кадастровыми номерами: 02:20:171004:10, 02:20:120501:22, 02:20:171003:13, сведения о которых носят временный характер. Сведения о видах разрешенного использовании имеют статус «Актуальные незасвидетельствованные». Право (ограничение права, обременение объекта недвижимости) зарегистрировано на данный объект недвижимости с видами разрешенного использования «Для ведения крестьянского (фермерского) хозяйства». Список кадастровых номеров (площадей) обособленных (условных) участков, входящих в единое землепользование: 02:20:171004:2 (3815476кв.м) ,02:20:171101:4 (1334185кв.м) ,02:20:170801:11 (5806кв.м) ,02:20:170801:13 (2851539кв.м) ,02:20:120501:14 (589964кв.м) ,02:20:120702:6 (2275564кв.м) ,02:20:171003:9 (18018кв.м) ,02:20:100204:4 (3701660кв.м)

Инв. № подл.	Подп. и дата	Взаим. инв. №

	,02:20:120701:2 (1643648кв.м) ,02:20:120702:4 (1802277кв.м) ,02:20:170902:6 (3578132кв.м) ,02:20:171004:5 (1730979кв.м) ,02:20:120701:4 (1317123кв.м) ,02:20:140701:5 (1039923кв.м) ,02:20:171003:4 (9359633кв.м) ,02:20:171003:7 (975125кв.м) ,02:20:170901:2 (1859762кв.м) ,02:20:140801:2 (7175755кв.м) ,02:20:100203:3 (5739215кв.м) ,02:20:170801:12 (23248кв.м) ,02:20:170801:14 (78596кв.м) ,02:20:171003:8 (11996кв.м) ,02:20:120701:5 (304326кв.м) .
Получатель выписки:	сафина эльза римовна

Государственный регистратор		ФГИС ЕГРН
полное наименование должности	подпись	инициалы, фамилия

М.П.

Раздел 2

Выписка из Единого государственного реестра недвижимости об объекте недвижимости

Сведения о зарегистрированных правах

Земельный участок			
(вид объекта недвижимости)			
Лист № ___ Раздела **2**	Всего листов раздела **2:** ___	Всего разделов: ___	Всего листов выписки: ___
23.04.2018№ 99/2018/94709471			
Кадастровый номер:		**02:20:000000:265(единое землепользование)**	

1.	Правообладатель (правообладатели):		1.1.	данные о правообладателе отсутствуют
2.	Вид, номер и дата государственной регистрации права:		2.1.	не зарегистрировано
3.	Ограничение прав и обременение объекта недвижимости:			
	3.1.1.	вид:		Аренда, Республика Башкортостан, Давлекановский р-н, ориентир земли сельских поселений Рассветовский и Александровский с/с., кад.№ 02:20:000000:265, Земельный участок, категория земель: земли сельскохозяйственного назначения, разрешенное использование: для возделывания сельскохозяйственных культур, общая площадь 51233279 кв. м
		дата государственной регистрации:		26.06.2009
		номер государственной регистрации:		02-04-04/013/2009-116
		срок, на который установлено ограничение прав и обременение объекта недвижимости:		с 26.06.2009 по 06.02.2058
		лицо, в пользу которого установлено ограничение прав и обременение объекта недвижимости:		Общество с ограниченной ответственностью "РегионАгро", ИНН: 0259009226
		основание государственной регистрации:		Договор аренды находящегося в государственной собственности земельного участка №03-09-20 от 06.02.2009г., дата регистрации 26.06.2009г., №02-04-04/013/2009-116
4.	Договоры участия в долевом строительстве:			данные отсутствуют
5.	Заявленные в судебном порядке права требования:			данные отсутствуют
6.	Сведения о возражении в отношении зарегистрированного права:			данные отсутствуют
7.	Сведения о наличии решения об изъятии объекта недвижимости для государственных и муниципальных нужд:			данные отсутствуют
8.	Сведения о невозможности государственной регистрации без личного участия правообладателя или его законного представителя:			
9.	Правопритязания и сведения о наличии поступивших, но не рассмотренных заявлений о проведении государственной регистрации права (перехода, прекращения права), ограничения права или обременения объекта недвижимости, сделки в отношении объекта недвижимости:			данные отсутствуют
10.	Сведения об осуществлении государственной регистрации сделки, права, ограничения права без необходимого в силу закона согласия третьего лица, органа:			данные отсутствуют
11.	Сведения о невозможности государственной регистрации перехода,			

ФГИС ЕГРН

полное наименование органа регистрации прав

Раздел 1

Выписка из Единого государственного реестра недвижимости об объекте недвижимости

Сведения о характеристиках объекта недвижимости

На основании запроса от 10.04.2018 г., поступившего на рассмотрение 11.04.2018 г., сообщаем, что согласно записям Единого государственного реестра недвижимости:

Земельный участок			
(вид объекта недвижимости)			
Лист № ___ Раздела **1**	Всего листов раздела **1**: ___	Всего разделов: ___	Всего листов выписки: ___
11.04.2018№ 99/2018/92540196			
Кадастровый номер:		**02:20:000000:272**	

Номер кадастрового квартала:	02:20:000000
Дата присвоения кадастрового номера:	21.12.2010
Ранее присвоенный государственный учетный номер:	данные отсутствуют
Адрес:	установлено относительно ориентира, расположенного в границах участка. Почтовый адрес ориентира: Башкортостан респ, р-н Давлекановский
Площадь:	20444020 +/- 39563кв. м
Кадастровая стоимость, руб.:	86682644.8
Кадастровые номера расположенных в пределах земельного участка объектов недвижимости:	02:20:000000:1603
Кадастровые номера объектов недвижимости, из которых образован объект недвижимости:	02:20:171001:3, 02:20:171002:1, 02:20:171102:2, 02:20:171101:3, 02:20:171203:1, 02:20:000000:234
Кадастровые номера образованных объектов недвижимости:	02:20:000000:1822
Сведения о включении объекта недвижимости в состав предприятия как имущественного комплекса:	

Государственный регистратор		ФГИС ЕГРН
полное наименование должности	подпись	инициалы, фамилия

М.П.

Раздел 1

Выписка из Единого государственного реестра недвижимости об объекте недвижимости

Сведения о характеристиках объекта недвижимости

Земельный участок			
(вид объекта недвижимости)			
Лист № ___ Раздела 1	Всего листов раздела 1: ___	Всего разделов: ___	Всего листов выписки: ___
11.04.2018№ 99/2018/92540196			
Кадастровый номер:		**02:20:000000:272**	

Категория земель:	Земли сельскохозяйственного назначения
Виды разрешенного использования:	Для сельскохозяйственного производства
Сведения о кадастровом инженере:	Калганова Светлана Николаевна №02-12-693, Общество с ограниченной ответственность "Служба кадастровых инженеров"
Сведения о лесах, водных объектах и об иных природных объектах, расположенных в пределах земельного участка:	данные отсутствуют
Сведения о том, что земельный участок полностью или частично расположен в границах зоны с особыми условиями использования территории или территории объекта культурного наследия	данные отсутствуют
Сведения о том, что земельный участок расположен в границах особой экономической зоны, территории опережающего социально-экономического развития, зоны территориального развития в Российской Федерации, игорной зоны:	данные отсутствуют
Сведения о том, что земельный участок расположен в границах особо охраняемой природной территории, охотничьих угодий, лесничеств, лесопарков:	данные отсутствуют
Сведения о результатах проведения государственного земельного надзора:	данные отсутствуют
Сведения о расположении земельного участка в границах территории, в отношении которой утвержден проект межевания территории:	данные отсутствуют

Государственный регистратор		ФГИС ЕГРН
полное наименование должности	подпись	инициалы, фамилия

М.П.

Раздел 1

Выписка из Единого государственного реестра недвижимости об объекте недвижимости

Сведения о характеристиках объекта недвижимости

Земельный участок			
(вид объекта недвижимости)			
Лист № ___ Раздела 1	Всего листов раздела 1: ___	Всего разделов: ___	Всего листов выписки: ___
11.04.2018№ 99/2018/92540196			
Кадастровый номер:		**02:20:000000:272**	

Условный номер земельного участка:	данные отсутствуют
Сведения о принятии акта и (или) заключении договора, предусматривающих предоставление в соответствии с земельным законодательством исполнительным органом государственной власти или органом местного самоуправления находящегося в государственной или муниципальной собственности земельного участка для строительства наемного дома социального использования или наемного дома коммерческого использования:	данные отсутствуют
Сведения о том, что земельный участок или земельные участки образованы на основании решения об изъятии земельного участка и (или) расположенного на нем объекта недвижимости для государственных или муниципальных нужд:	данные отсутствуют
Сведения о том, что земельный участок образован из земель или земельного участка, государственная собственность на которые не разграничена:	данные отсутствуют
Сведения о наличии земельного спора о местоположении границ земельных участков:	данные отсутствуют
Статус записи об объекте недвижимости:	Сведения об объекте недвижимости имеют статус "актуальные"
Особые отметки:	Граница земельного участка состоит из 25 контуров.
Получатель выписки:	сафина эльза римовна

Государственный регистратор		ФГИС ЕГРН
полное наименование должности	подпись	инициалы, фамилия

М.П.

Раздел 2

Выписка из Единого государственного реестра недвижимости об объекте недвижимости

Сведения о зарегистрированных правах

Земельный участок			
(вид объекта недвижимости)			
Лист № ___ Раздела 2	Всего листов раздела 2: ___	Всего разделов: ___	Всего листов выписки: ___
11.04.2018№ 99/2018/92540196			
Кадастровый номер:		**02:20:000000:272**	

1.	Правообладатель (правообладатели):		1.1.	Жиляева Татьяна Яковлевна
2.	Вид, номер и дата государственной регистрации права:		2.1.	Долевая собственность, № 02-04-04/005/2011-001 от 24.02.2011, 1/269
3.	Ограничение прав и обременение объекта недвижимости:			
	3.1.1.	вид:		Аренда, весь объект
		дата государственной регистрации:		03.03.2017
		номер государственной регистрации:		02:20:000000:272-02/104/2017-6
		срок, на который установлено ограничение прав и обременение объекта недвижимости:		с 03.03.2017 по 12.12.2026
		лицо, в пользу которого установлено ограничение прав и обременение объекта недвижимости:		Рихтер Владимир Бернгардович
		основание государственной регистрации:		Договор аренды земельного участка (земельных паев) от 12.12.2016 №1

Государственный регистратор		ФГИС ЕГРН
полное наименование должности	подпись	инициалы, фамилия

М.П.

ФГИС ЕГРН

полное наименование органа регистрации прав

Раздел 1

Выписка из Единого государственного реестра недвижимости об объекте недвижимости

Сведения о характеристиках объекта недвижимости

На основании запроса от 10.04.2018 г., поступившего на рассмотрение 11.04.2018 г., сообщаем, что согласно записям Единого государственного реестра недвижимости:

Земельный участок			
(вид объекта недвижимости)			
Лист № ___ Раздела 1	Всего листов раздела 1: ___	Всего разделов: ___	Всего листов выписки: ___
11.04.2018№ 99/2018/92540827			
Кадастровый номер:		**02:20:000000:1115**	

Номер кадастрового квартала:	02:20:000000
Дата присвоения кадастрового номера:	14.03.2013
Ранее присвоенный государственный учетный номер:	данные отсутствуют
Адрес:	установлено относительно ориентира, расположенного в границах участка. Почтовый адрес ориентира: Республика Башкортостан , Давлекановскийр-н
Площадь:	12192 +/- 193кв. м
Кадастровая стоимость, руб.:	51694.08
Кадастровые номера расположенных в пределах земельного участка объектов недвижимости:	02:00:000000:542
Кадастровые номера объектов недвижимости, из которых образован объект недвижимости:	данные отсутствуют
Кадастровые номера образованных объектов недвижимости:	данные отсутствуют
Сведения о включении объекта недвижимости в состав предприятия как имущественного комплекса:	

Государственный регистратор		ФГИС ЕГРН
полное наименование должности	подпись	инициалы, фамилия

М.П.

Раздел 1

Выписка из Единого государственного реестра недвижимости об объекте недвижимости

Сведения о характеристиках объекта недвижимости

Земельный участок			
(вид объекта недвижимости)			
Лист № ___ Раздела 1	Всего листов раздела 1: ___	Всего разделов: ___	Всего листов выписки: ___
11.04.2018№ 99/2018/92540827			
Кадастровый номер:		**02:20:000000:1115**	

Категория земель:	Земли сельскохозяйственного назначения
Виды разрешенного использования:	для сельскохозяйственного производства
Сведения о кадастровом инженере:	Зырянова Екатерина Александровна №02-11-545, ГУП РПИИ "Башкирдортранспроект" РБ
Сведения о лесах, водных объектах и об иных природных объектах, расположенных в пределах земельного участка:	данные отсутствуют
Сведения о том, что земельный участок полностью или частично расположен в границах зоны с особыми условиями использования территории или территории объекта культурного наследия	данные отсутствуют
Сведения о том, что земельный участок расположен в границах особой экономической зоны, территории опережающего социально-экономического развития, зоны территориального развития в Российской Федерации, игорной зоны:	данные отсутствуют
Сведения о том, что земельный участок расположен в границах особо охраняемой природной территории, охотничьих угодий, лесничеств, лесопарков:	данные отсутствуют
Сведения о результатах проведения государственного земельного надзора:	данные отсутствуют
Сведения о расположении земельного участка в границах территории, в отношении которой утвержден проект межевания территории:	данные отсутствуют

Государственный регистратор		ФГИС ЕГРН
полное наименование должности	подпись	инициалы, фамилия

М.П.

Раздел 1

Выписка из Единого государственного реестра недвижимости об объекте недвижимости

Сведения о характеристиках объекта недвижимости

Земельный участок			
(вид объекта недвижимости)			
Лист № ___ Раздела 1	Всего листов раздела 1: ___	Всего разделов: ___	Всего листов выписки: ___
11.04.2018№ 99/2018/92540827			
Кадастровый номер:		**02:20:000000:1115**	

Условный номер земельного участка:	данные отсутствуют
Сведения о принятии акта и (или) заключении договора, предусматривающих предоставление в соответствии с земельным законодательством исполнительным органом государственной власти или органом местного самоуправления находящегося в государственной или муниципальной собственности земельного участка для строительства наемного дома социального использования или наемного дома коммерческого использования:	данные отсутствуют
Сведения о том, что земельный участок или земельные участки образованы на основании решения об изъятии земельного участка и (или) расположенного на нем объекта недвижимости для государственных или муниципальных нужд:	данные отсутствуют
Сведения о том, что земельный участок образован из земель или земельного участка, государственная собственность на которые не разграничена:	данные отсутствуют
Сведения о наличии земельного спора о местоположении границ земельных участков:	данные отсутствуют
Статус записи об объекте недвижимости:	Сведения об объекте недвижимости имеют статус "временные". Дата истечения срока действия временного характера - 2018-03-15
Особые отметки:	Граница земельного участка состоит из 9 контуров. Для данного земельного участка обеспечен доступ посредством земельного участка (земельных участков) с кадастровым номером (кадастровыми номерами) Земли (земельные участки) общего пользов. Сведения необходимые для заполнения раздела 2 отсутствуют.
Получатель выписки:	сафина эльза римовна

Государственный регистратор		ФГИС ЕГРН
полное наименование должности	подпись	инициалы, фамилия

М.П.

Раздел 1

Выписка из Единого государственного реестра недвижимости об объекте недвижимости

Сведения о характеристиках объекта недвижимости

Земельный участок			
(вид объекта недвижимости)			
Лист № ___ Раздела **1**	Всего листов раздела **1**: ___	Всего разделов: ___	Всего листов выписки: ___
25.04.2018№ 99/2018/95058472			
Кадастровый номер:		**02:20:000000:160(единое землепользование)**	

Категория земель:	Земли сельскохозяйственного назначения
Виды разрешенного использования:	Для сельскохозяйственного производства
Сведения о кадастровом инженере:	данные отсутствуют
Сведения о лесах, водных объектах и об иных природных объектах, расположенных в пределах земельного участка:	данные отсутствуют
Сведения о том, что земельный участок полностью или частично расположен в границах зоны с особыми условиями использования территории или территории объекта культурного наследия	данные отсутствуют
Сведения о том, что земельный участок расположен в границах особой экономической зоны, территории опережающего социально-экономического развития, зоны территориального развития в Российской Федерации, игорной зоны:	данные отсутствуют
Сведения о том, что земельный участок расположен в границах особо охраняемой природной территории, охотничьих угодий, лесничеств, лесопарков:	данные отсутствуют
Сведения о результатах проведения государственного земельного надзора:	данные отсутствуют
Сведения о расположении земельного участка в границах территории, в отношении которой утвержден проект межевания территории:	данные отсутствуют

Государственный регистратор		ФГИС ЕГРН
полное наименование должности	подпись	инициалы, фамилия

М.П.

ФГИС ЕГРН

полное наименование органа регистрации прав

Раздел 1

Выписка из Единого государственного реестра недвижимости об объекте недвижимости

Сведения о характеристиках объекта недвижимости

На основании запроса от 07.06.2018 г., поступившего на рассмотрение 07.06.2018 г., сообщаем, что согласно записям Единого государственного реестра недвижимости:

Земельный участок			
(вид объекта недвижимости)			
Лист № ___ Раздела **1**	Всего листов раздела **1**: ___	Всего разделов: ___	Всего листов выписки: ___
07.06.2018 № 99/2018/111051861			
Кадастровый номер:		**02:52:160105:95**	

Номер кадастрового квартала:	02:52:160105
Дата присвоения кадастрового номера:	23.01.2018
Ранее присвоенный государственный учетный номер:	данные отсутствуют
Адрес:	Республика Башкортостан, муниципальный район Чишминский район,земельный участок расположен в центральной части кадастрового квартала 02:52:160105
Площадь:	137 +/- 102кв. м
Кадастровая стоимость, руб.:	678.15
Кадастровые номера расположенных в пределах земельного участка объектов недвижимости:	данные отсутствуют
Кадастровые номера объектов недвижимости, из которых образован объект недвижимости:	данные отсутствуют
Кадастровые номера образованных объектов недвижимости:	данные отсутствуют
Сведения о включении объекта недвижимости в состав предприятия как имущественного комплекса:	

Государственный регистратор		ФГИС ЕГРН
полное наименование должности	подпись	инициалы, фамилия

М.П.

Раздел 1

Выписка из Единого государственного реестра недвижимости об объекте недвижимости

Сведения о характеристиках объекта недвижимости

Земельный участок			
(вид объекта недвижимости)			
Лист № ___ Раздела **1**	Всего листов раздела **1**: ___	Всего разделов: ___	Всего листов выписки: ___
07.06.2018 № 99/2018/111051861			
Кадастровый номер:		**02:52:160105:95**	

Категория земель:	Земли сельскохозяйственного назначения
Виды разрешенного использования:	Связь
Сведения о кадастровом инженере:	Масагутова Рима Батыргареевна №56-11-169, ООО "Информационные системы"
Сведения о лесах, водных объектах и об иных природных объектах, расположенных в пределах земельного участка:	данные отсутствуют
Сведения о том, что земельный участок полностью или частично расположен в границах зоны с особыми условиями использования территории или территории объекта культурного наследия	данные отсутствуют
Сведения о том, что земельный участок расположен в границах особой экономической зоны, территории опережающего социально-экономического развития, зоны территориального развития в Российской Федерации, игорной зоны:	данные отсутствуют
Сведения о том, что земельный участок расположен в границах особо охраняемой природной территории, охотничьих угодий, лесничеств, лесопарков:	данные отсутствуют
Сведения о результатах проведения государственного земельного надзора:	данные отсутствуют
Сведения о расположении земельного участка в границах территории, в отношении которой утвержден проект межевания территории:	данные отсутствуют

Государственный регистратор		ФГИС ЕГРН
полное наименование должности	подпись	инициалы, фамилия

М.П.